



.brussels

# STIB - Dépôt d'Ixelles MIVB - Stelplaats Elsene

Avenue de l'Hippodrome 170-178  
Renbaanlaan 170-178  
02 / 515 33 14

## Géo Bernier



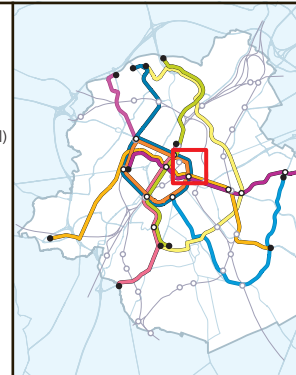
## Etterbeek Gare Etterbeek Station



## Légende - Legende

- Accès piétons / cyclistes  
Toegang voor voetgangers / fietsers
- Accès voitures  
Toegang voor wagens
- Accès livraisons  
Toegang leveringen
- Parking
- Parking vélos  
Fietsuitrustingen
- Parking motos  
Motorfietsuitrustingen
- Parking livraisons  
Leveranciers parking

- ICR  
(Itinéraire Cyclable Régional)  
GFR  
(Gewestelijke FietsRoute)
- Voiture partagée : Cambio  
Autodelen: Cambio
- Vélo partagé : Villo!  
Fietsdelen: Villo!
- Taxis



Avec le soutien de  
Met de steun van

BRUXELLES MOBILITÉ  
BRUSSEL MOBILITEIT  
SERVICE PUBLIC RÉGIONAL DE BRUXELLES  
GEWESTELIJKE OVERHEIDSDIENST BRUSSEL

Réalisé au moyen de :  
Verwezenlijkt met:

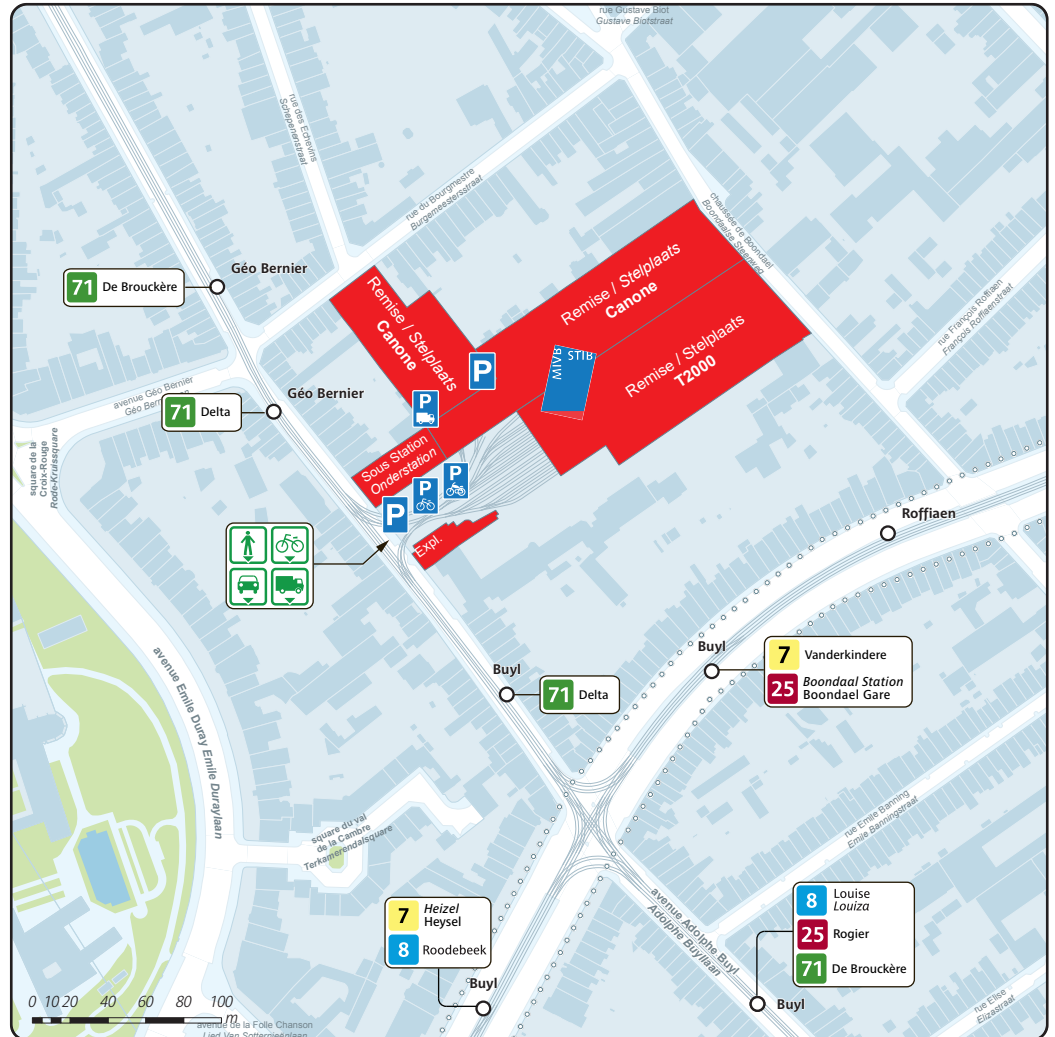
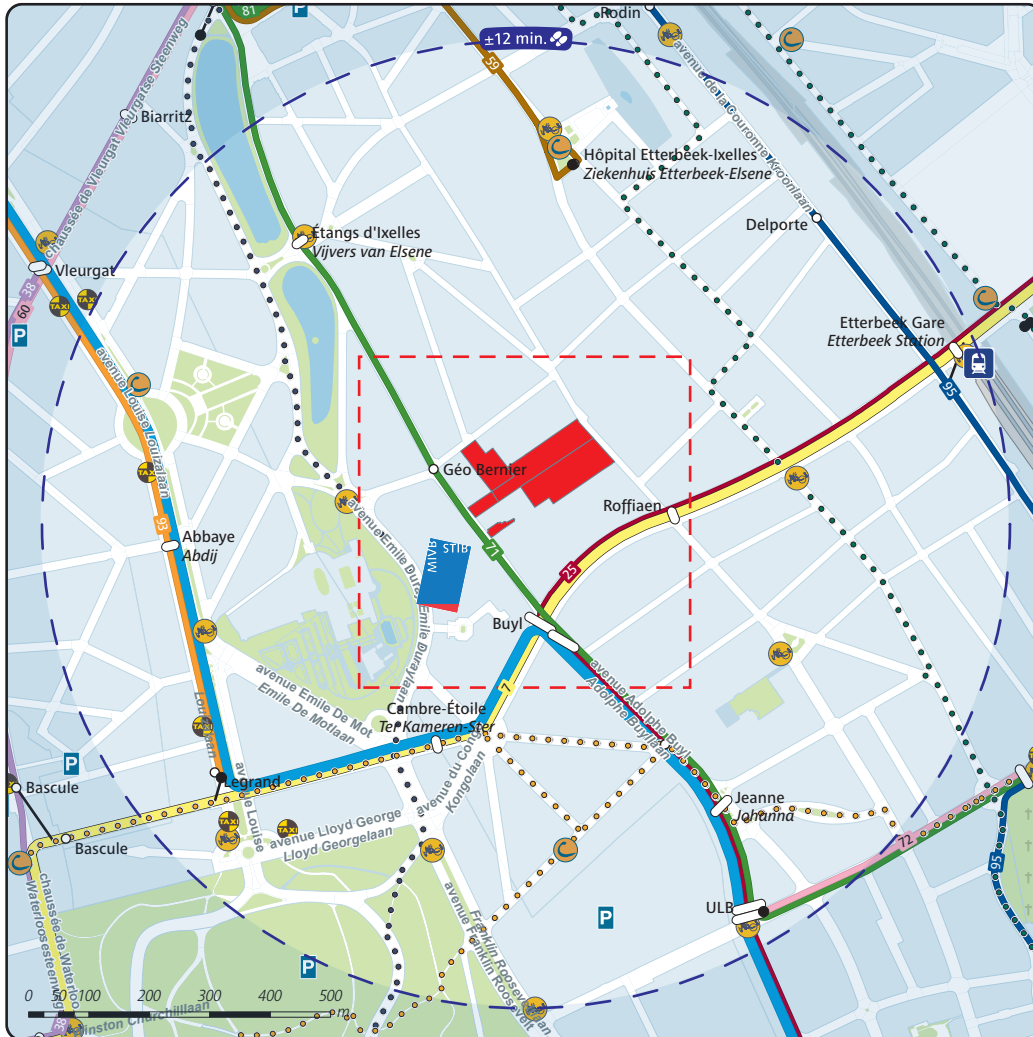


Cartographie : STIB-SMN  
Cartografie: MVB-SMN

n° 001d  
Édition / Uitgave  
09.2022  
Réseau / Netwerk  
09.2022

Verantwoordelijke uitgever: Camille Thiry, Bruxelles Mobilité - Vooruitgangstraat 80/1 - 1035 Brussel - © 2022

Editeur responsable: Camille Thiry, Bruxelles Mobilité - rue du Progrès 80/1 - 1035 Bruxelles - © 2022



Plan d'accès multimodal  
Bereikbaarheidsfiche

STIB - Dépôt d'Ixelles  
MIVB - Stelplaats Elsene



Jonction ferroviaire Nord-Midi / Noord-Zuid spoorwegverbinding

**Bruxelles-Midi  
Brussel-Zuid**

- Gare du Midi Zuidstation 2'
- M 2 Elisabeth 5'
- M 6 Elisabeth 2'
- Porte de Namur Naamsepoort 2'
- B 71 Delta 10'
- Géo Bernier 2'

±21' = 15' 6'

**Bruxelles-Central  
Brussel-Centraal**

- Gare Centrale Centraal station 5'
- B 71 Delta 18'
- Géo Bernier 2'

±25' = 18' 7'

**STIB - Atrium  
MIVB - Atrium**

- Gare Centrale Centraal station 5'
- B 71 Delta 18'
- Géo Bernier 2'

Avec la STIB / Met de MIVB ±25' = 18' 7'

A vélo / Met de fiets ± 10' → ± 20'

**STIB - Woluwe  
MIVB - Woluwe**

- Musée du Tram Trammuseum 1'
- T 8 Louise Louiza 27'
- Buyl 2'

±30' = 27' 3'

A vélo / Met de fiets ± 10' → ± 20'

**STIB - Haren  
MIVB - Haren**

- Haren 5'
- S5 Geraardsbergen Grammont 15'
- S7 Halle Hal 2'
- Delta 2'
- Delta 10'
- Géo Bernier 2'

±34' = 25' 9'

- Haren 5'
- S5 Geraardsbergen Grammont 18'
- S7 Halle Hal 12'
- Etterbeek 9'

±34' = 25' 9'

Fréquences / Frequencies

Lignes / Lijnen	PM	C	PS	S
<b>Géo Bernier</b>				
B 71 De Brouckère - Delta	5	6	5	10
<b>Buyl</b>				
T 7 Vanderkindere - Heysel Vanderkindere - Heizel	6	7:30	6	15
T 8 Louise - Roodebeek Louiza - Roodebeek	6	7:30	6	15
T 25 Rogier - Boondael Gare Rogier - Boondael Station	6	7:30	6	15
Correspondances / Aansluitingen	B 71			
<b>Etterbeek Gare / Etterbeek Station</b>				
B 95 Grand-Place - Wiener Grote Markt - Wiener	5	6	5	10
Correspondances / Aansluitingen	T 7	8		

PM = Heure de pointe du Matin / Ochtendspits  
C = Heure Creuse / Daluren  
PS = Heure de Pointe du Soir / Avondspits  
S = Soirée / Avond

Attente maximum / Maximum wachttijd

Alternatives / Alternatieven

Tickets SNCB à prix réduits en vente à la salle des recettes  
Tickets NMBS korting te koop bij het ontvangstenzaal

**Parking gratuit :** sur place.  
**Parking de transit + correspondance Metro :**  
CERIA (200 pl.), Kraainem (172 pl.), Delta (350 pl.), Herrmann-Debroux (200 pl.), Roodebeek (189 pl.), Stalle (400 pl.), Erasme (100 pl.).

**Gratis parking: ter plaatse.**  
**Overstapparking + verbinding Metro:**  
COOVI (200 pl.), Kraainem (172 pl.), Delta (350 pl.), Herrmann-Debroux (200 pl.), Roodebeek (189 pl.), Stalle (400 pl.), Erasmus (100 pl.).

Les ICR (Itinéraire Cyclable Régional)  
5 B MM  
passent à proximité du dépôt d'Ixelles.  
Voir itinéraire sur le plan.  
Plus d'informations sur le site <https://mobilite-mobiliteit.brussels/fr>

De stelplaats Elsene ligt langs GFR (Gewestelijke fietsroutes)  
5 B MM  
Zie reisweg op het plan. Meer informatie op de website <https://mobilite-mobiliteit.brussels/nl>

Possibilité de prendre un taxi à la Place Flagey.  
Het is mogelijk een taxi te nemen aan het Flageyplein.

**Vélo partagé  
Fietsdelen**

Station la plus proche :  
Dichtstbijzijnde station:

**Abbaye de La Cambre  
Abdij ter Kameren**  
Avenue Emile Duray 2  
Emile Duraylaan 2  
1050 Bruxelles / Brussel

[www.villo.be](http://www.villo.be)  
078 / 05 11 10

**Voiture partagée  
Autodelen**

Station la plus proche :  
Dichtstbijzijnde station:

**ULB**  
Avenue Adolphe 110  
Adolphe Buyllaan 110  
1050 Bruxelles / Brussel

[www.cambio.be](http://www.cambio.be)  
02 / 227 93 02

**TEC** 010 23 53 53  
[www.infotec.be](http://www.infotec.be)

**LIJN** 070 220 200  
[www.delijn.be](http://www.delijn.be)

**BRUXELLES MOBILITÉ  
BRUSSEL MOBILITEIT**  
SERVICE PUBLIC RÉGIONAL DE BRUXELLES  
GEWESTELIJKE OVERHEIDSDIENST BRUSSEL

Cette fiche a été réalisée en mars 2022.  
Les fréquences présentées sont susceptibles de subir des modifications au cours du temps.  
Deze fiche werd gerealiseerd in maart 2022.  
De frequenties kunnen na verloop van tijd wijzigen.