



.brussels

STIB - MIVB

De Bonne (02 / 515 39 53)
Rue de Bonne 52-54 Bonnestraat

Birmingham (02 / 515 39 52)
Rue de Bonne, 52-54 Bonnestraat

Enghien (02 / 515 36 90)
Rue d'Enghien, 26 Edingenstraat
1080 Bruxelles / Brussel

Gare de l'Ouest / Weststation

M 1 2 5 6 T 82 B 86

126 127 128 129

Bruxelles-Ouest / Brussel West **S10**

Jacques Brel

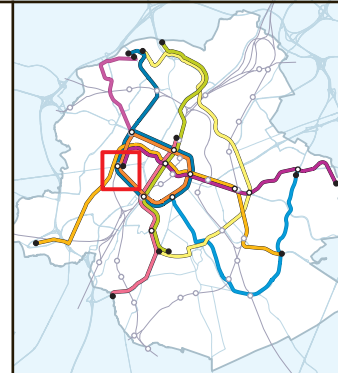
M 5 B 89

Delacroix

M 2 6 B 89

Légende / Legende

- Accès piétons / Toegang voor voetgangers
- Accès cyclistes / Toegang voor fietsers
- Parking Non-Autorisé / Parking niet toegelaten
- Parking vélos / Fietsuitrustingen
- Parking livraisons / Leveranciers parking
- Voiture partagée : Cambio / Autodelen: Cambio
- Vélo partagé : Villot / Fietsdelen: Villot



Avec le soutien de Met de steun van

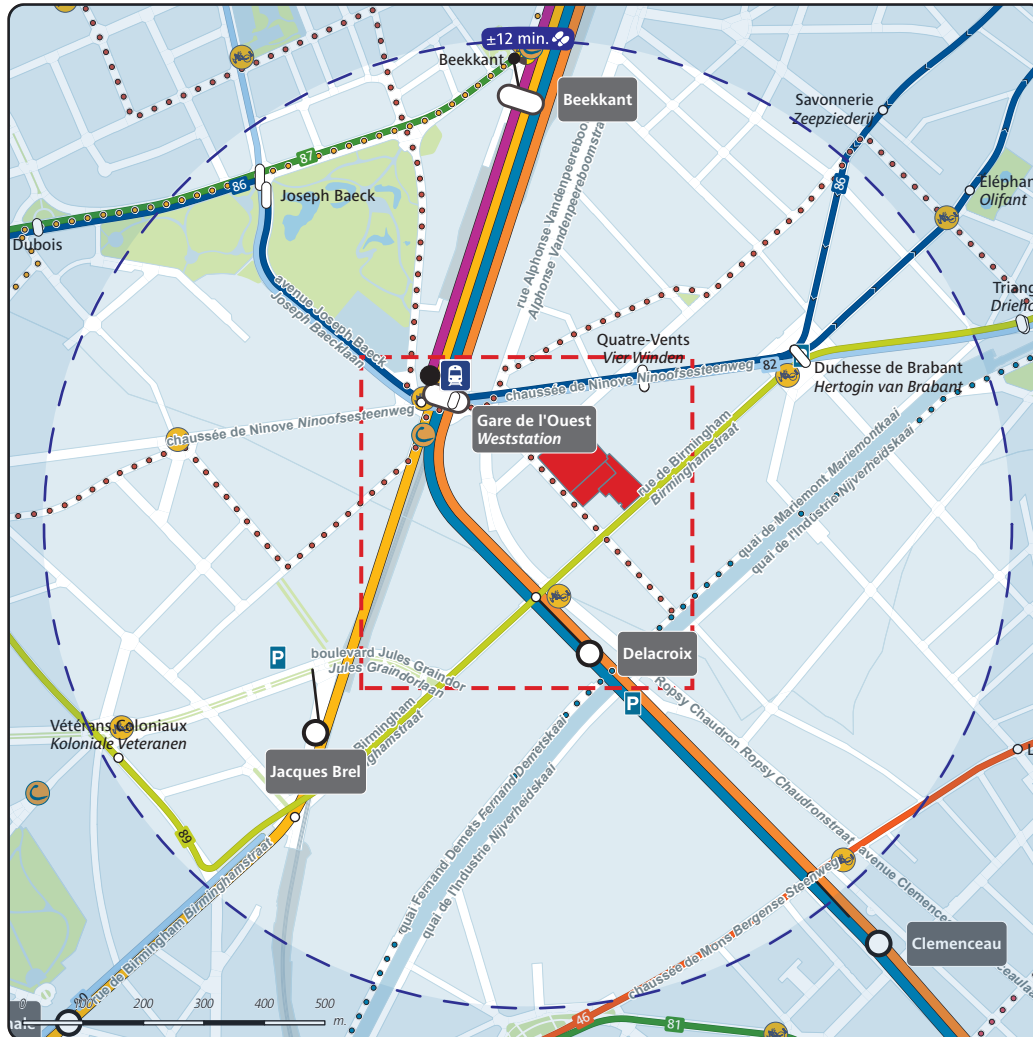
BRUXELLES MOBILITÉ / BRUSSEL MOBILITEIT
SERVICE PUBLIC RÉGIONAL DE BRUXELLES / GEWESTELIJKE OVERHEIDSDIENST BRUSSEL

Réalisé au moyen de : Verwezenlijkt met:



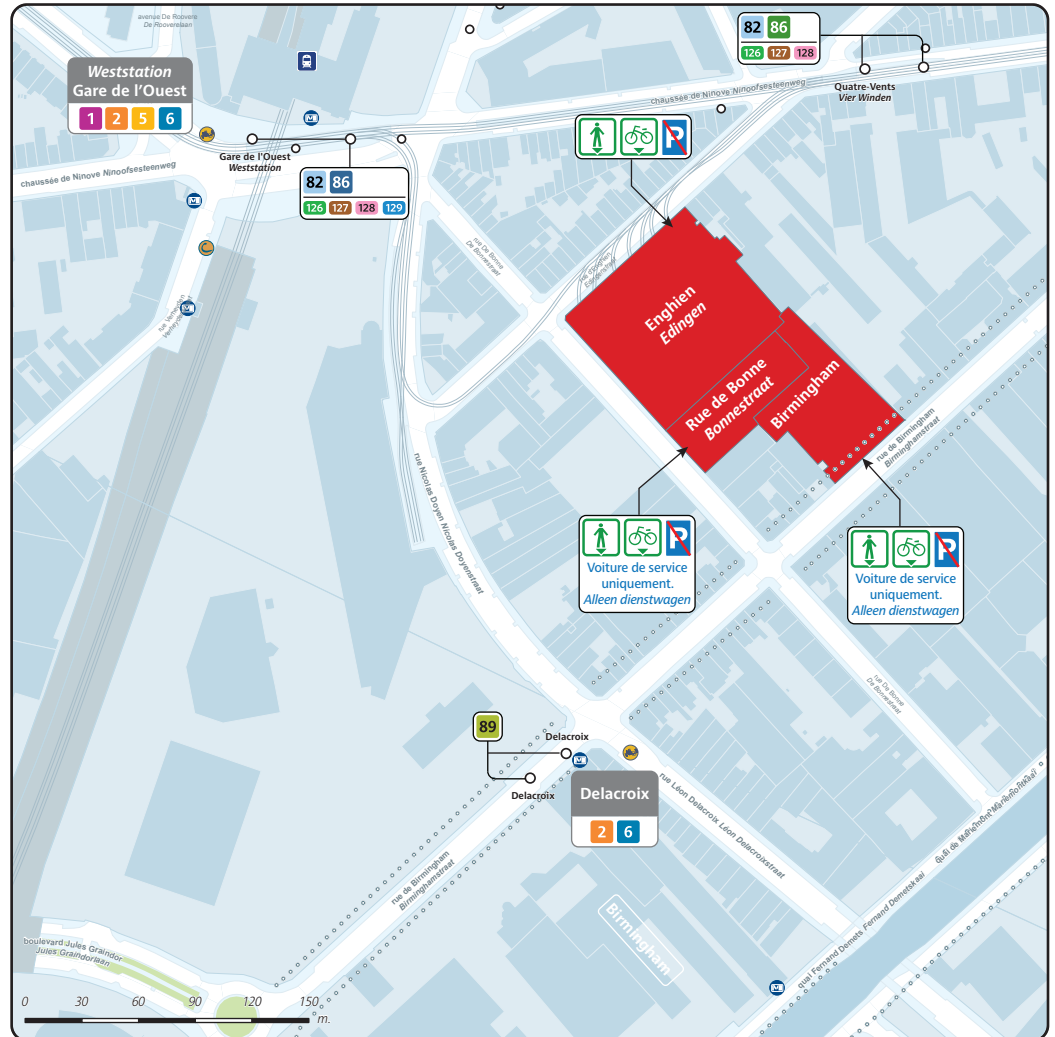
Cartographie : STIB-SMN / Cartografie: MVB-SMN

n° 001p
Édition / Uitgave 03.2022
Réseau / Netwerk 03.2022



Verantwoordelijke uitgever: Camille Thiry, Brussel Mobiliteit - Vooruitgangstraat 80/1 - 1035 Brussel - © 2022

Editeur responsable: Camille Thiry, Bruxelles Mobilité - rue du Progrès 80/1 - 1035 Bruxelles - © 2022



Plan d'accès multimodal
Bereikbaarheidsfiche

Enghien - Birmingham
Edingen - Birmingham



Jonction ferroviaire Nord-Midi / Noord-Zuid spoorwegverbinding

Bruxelles-Midi
Brussel-Zuid

- Gare du Midi Zuidstation 2'
- M 2 Simonis 3'
- M 6 Koning Boudewijn Roi Baudouin 2'
- Delacroix 2'

±7' = 3' 4'

Bruxelles-Central
Brussel-Centraal

- Gare Centrale Centraal Station 4'
- M 1 Weststation Gare de l'Ouest 8'
- M 5 Erasmus Erasme 2'
- Gare de l'Ouest Weststation 2'

±14' = 8' 6'

Bruxelles-Nord
Brussel-Noord

- Gare du Nord Noordstation 2'
- T 3 Churchill 4'
- T 4 Stalle P 4'
- De Brouckère 4'
- M 1 Weststation Gare de l'Ouest 7'
- M 5 Erasmus Erasme 2'
- Gare de l'Ouest Weststation 2'

±19' = 11' 8'

STIB - Haren
MIVB - Haren

- Haren-Sud Haren-Zuid 3'
- S2 Braine-le-Comte 's Gravenbrakel 13'
- B Bruxelles-Central Brussel-Centraal 4'
- Gare Centrale Centraal Station 4'
- M 1 Weststation Gare de l'Ouest 8'
- M 5 Erasmus Erasme 2'
- Gare de l'Ouest Weststation 2'

Avec la STIB Met de MIVB ±30' = 21' 9'

Vélo partagé
Fietsdelen

Les stations les plus proches sont :
De dichtstbijzijnde stations zijn:

Gare de l'Ouest / Weststation
Chaussée de Ninove, 207 Ninoofsesteenweg

Delacroix
Rue Léon Delacroix straat, 1-7
1080 Bruxelles / Brussel

www.villo.be
078 / 05 11 10

STIB - Atrium
MIVB - Atrium

- Parc Park 2'
- M 1 Weststation Gare de l'Ouest 9'
- M 5 Erasmus Erasme 2'
- Gare de l'Ouest Weststation 2'

Avec la STIB Met de MIVB ±13' = 9' 4'

STIB - Delta
MIVB - Delta

- Delta 2'
- M 5 Erasmus Erasme 20'
- Gare de l'Ouest Weststation 2'

Avec la STIB Met de MIVB ±24' = 20' 4'

A vélo Met de fiets ±35' → ±50'

Les ICR (Itinéraire Cyclable Régional) suivants passent à proximité du Dépôt Jacques Brel

10 CK

De GFR (Gewestelijke Fietsroute) liggen langs het stelpleat Jacques Brel

(Voir carte vélo Bruxelles disponible auprès de la coordinatrice Mobilité - Jessica Beekmans)

(Zie op fietskaart Brussel beschikbaar bij de mobiliteits manager - Jessica Beekmans)

A vélo Met de fiets ±40' → ±55'

Voiture partagée
Autodelen

La station la plus proche est :
Het dichtstbijzijnde station is:

Gare de l'Ouest Weststation
Rue Verheyden - chaussée de Ninove, à côté de la sortie 5 de la station de métro

Verheydenstraat - Ninoofsesteenweg, vlakbij de uitgang 5 van het metrostation.

www.cambio.be
02 / 227 93 02

Les ICR (Itinéraire Cyclable Régional) suivants passent à proximité du Dépôt Jacques Brel

10 CK

De GFR (Gewestelijke Fietsroute) liggen langs het stelpleat Jacques Brel

A vélo Met de fiets ±10' → ±20'

Fréquences / Frequenties

Lignes / Lijnen		PM	C	PS	S
Gare de l'Ouest / Weststation					
M 1	Stockel - Gare de l'Ouest / Stokkel - Weststation	5	7:30	5	10
M 2	Simonis - Elisabeth	6:30	7:30	6:30	10
M 5	Erasme - Herrmann-Debroux / Erasmus - Herrmann-Debroux	5	7:30	5	10
M 6	Elisabeth - Roi Baudouin / Elisabeth - Koning Boudewijn	6:30	7:30	6:30	10
T 82	Gare de Berchem - Drogenbos / Station Berchem - Drogenbos	6	10	6	15
B 86	Bockstael - Mactens	8	16	8	20
Delacroix					
M 2	Simonis - Elisabeth	6:30	7:30	6:30	10
M 6	Elisabeth - Roi Baudouin / Elisabeth - Koning Boudewijn	6:30	7:30	6:30	10
B 89	Gare Centrale - Westland Shopping / Centraal Station - Westland Shopping	5	10	5	20
Jacques Brel					
M 5	Erasme - Herrmann-Debroux / Erasmus - Herrmann-Debroux	5	7:30	5	10
B 89	Gare Centrale - Westland Shopping / Centraal Station - Westland Shopping	5	10	5	20

PM = Heure de pointe du Matin / Ochtendspits
C = Heure Creuse / Daluren
PS = Heure de Pointe du Soir / Avondspits
S = Soirée / Avond

Attente maximum
Maximum wachttijd

Alternatives / Alternatieven

Tickets SNCB à prix réduits en vente à la salle des recettes
Tickets NMBS korting te koop bij het ontvangstenzaal

P Parking de transit + correspondance Metro :
Kraainem (172 pl.), Delta (350 pl.), Herrmann-Debroux (200 pl.), Roodebeek (189 pl.), Stalle (400 pl.), Erasme (100 pl.).

P Overstapparking + verbinding Metro:
Kraainem (172 pl.), Delta (350 pl.), Herrmann-Debroux (200 pl.), Roodebeek (189 pl.), Stalle (400 pl.), Erasme (100 pl.).

Plusieurs ICR (Itinéraire Cyclable Régional) passent à proximité du dépôt Brel. Parkings vélo sur place et à la station de métro Gare de l'Ouest Plus d'informations sur le site <https://mobilite-mobiliteit.brussels/fr>

De stelplaats Brel ligt langs verschillende GFR (Gewestelijke fietsroutes). Fietsenstalling ter plaats en aan de metrostation Weststation. Meer informatie op de website <https://mobilite-mobiliteit.brussels/nl>

Possibilité de prendre un taxi aux gares de Bruxelles-Midi, Bruxelles-Central et Bruxelles-Nord et à la Place Verboekhoven.

Het is mogelijk een taxi te nemen aan de stations Brussel-Zuid, Brussel-Centraal en Brussel-Noord en aan het Verboekhovenplein.