



.brussels  
STIB  
MIVB  
Belgolaise

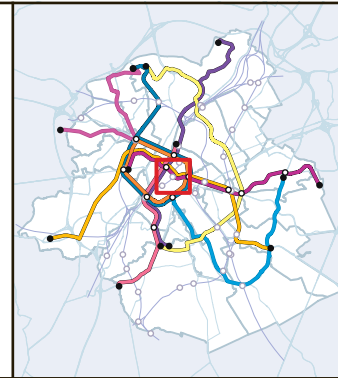
Entrée principale / Hoofdingang  
Cantersteen 1  
Entrée personnel OCC  
Ingang personeel OCC  
rue des Sols 2 stuiversstraat  
1000 Bruxelles / Brussel

- Gare Centrale**  
**Centraal Station**
- 1**
- 29** **38** **52** **63** **65** **66** **71** **89**
- Parc / Park**
- 1** **92**

### Légende - Legende

- Accès piétons  
Voetgangerstoegang
- Parking
- Parking vélos  
Fietsparking
- Taxi

- 1 2 3 4
- Vélo partagé : Villo!  
Fietsdelen: Villo!
- Voiture partagée : CAMBIO  
Autodelen: CAMBIO



Avec le soutien de  
Met de steun van

BRUXELLES MOBILITÉ  
BRUSSEL MOBILITEIT  
SERVICE PUBLIC RÉGIONAL DE BRUXELLES  
GESTELIJKE OVERHEIDSDIENST BRUSSEL

Réalisé au moyen de :  
Verwezenlijkt met:

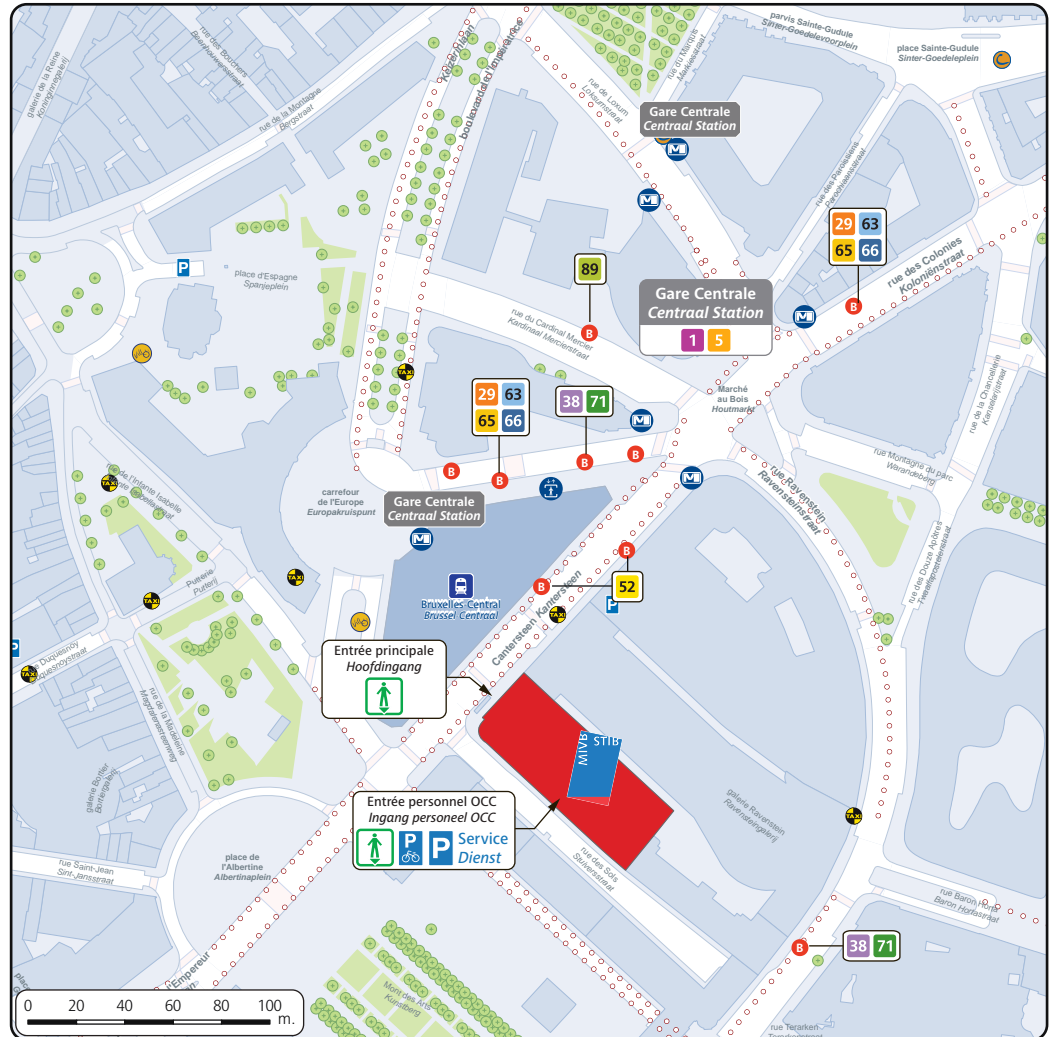
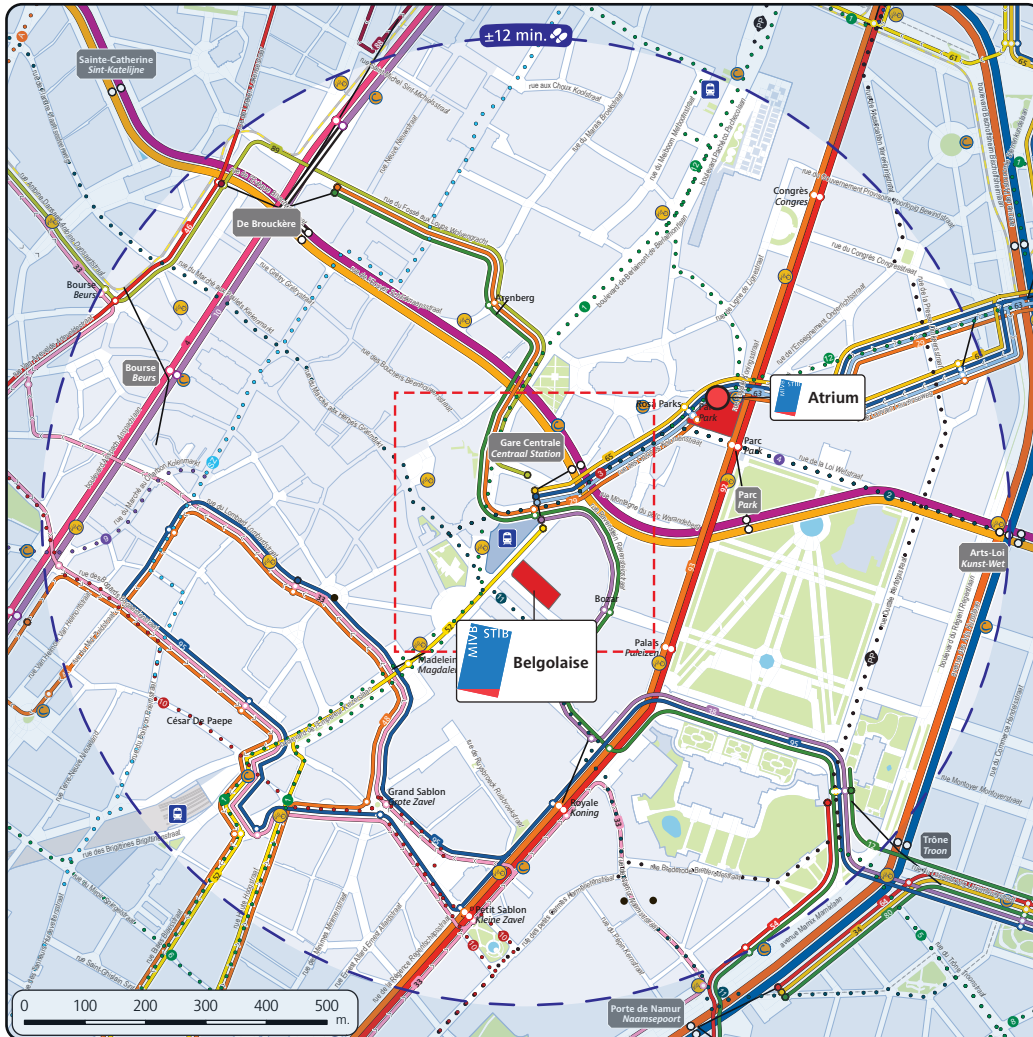
Cartographie : STIB-SMN  
Cartografie: MVB-SMN



n° 001t  
Édition / Uitgave  
10.2025  
Réseau / Netwerk  
09.2025

Verantwoordelijke uitgever: Camille Thiry, Brussel Mobiliteit - Vooruitgangstraat 80/1 - 1035 Brussel - © 2025

Editeur responsable: Camille Thiry, Bruxelles Mobilité - rue du Progrès 80/1 - 1035 Bruxelles - © 2025





Jonction ferroviaire Nord-Midi / Noord-Zuid spoorwegverbinding



### Bruxelles-Midi Brussel-Zuid

**B** Bruxelles-Midi Brussel-Zuid 2'

Tous les trains en direction de : **Bruxelles-Nord**

Alle treinen richting: **Brussel-Noord**

**B** Bruxelles-Central Brussel-Centraal 2'

A pied / Te voet 2'

En train / Met de trein ±8' = 4' 4'

### Bruxelles-Central Brussel-Centraal

Prenez la sortie Cantersteen / Ravenstein. Le bâtiment se trouve au Cantersteen 1

Neem uitgang Cantersteen / Ravenstein. Het gebouw ligt op Cantersteen 1.

A pied / Te voet 2'

### Bruxelles-Nord Brussel-Noord

**B** Bruxelles-Nord Brussel-Noord 2'

Tous les trains en direction de : **Bruxelles-Midi**

Alle treinen richting: **Brussel-Zuid**

**B** Bruxelles-Central Brussel-Centraal 2'

En train / Met de trein ±8' = 4' 4'

### STIB - Haren MIVB - Haren

**B** Haren-Sud Haren-Zuid 5'

**S2** Braine-le-Comte 's Gravenbrakel 13'

**B** Bruxelles-Central Brussel-Centraal 2'

±23' = 13' 7'

Gare du Midi Zuidstation 2'

**M** 2 Elisabeth 7'

**M** 6 Elisabeth 7'

Arts-Loi Kunst-Wet 2'

**M** 1 Weststation Gare de l'Ouest 3'

**M** 5 Erasme 3'

Gare Centrale Centraal Station 3'

Avec la STIB / Met de MIVB ±17' = 10' 7'

### Bruxelles Airport Brussel-Luchthaven

**B** Bruxelles-Nat-Aéroport Brussel-Nat-Luchthaven 2'

Tous les trains en direction de **Bruxelles**

Alle treinen richting **Brussel**

**B** Bruxelles-Central Brussel-Centraal 3'

±21' = 16' 5'

### Voiture partagée Autodelen

Station la plus proche : Dichtstbijzijnde station:

**Gare Centrale / Centraal Station**  
rue du Marquis/Loxum  
Markiesstraat/Loxum  
1000 Bruxelles / Brussel

www.cambio.be  
02 / 227 93 02

### Vélo partagé Fietsdelen

Station la plus proche : Dichtstbijzijnde station:

**Albertine / Albertina**  
Rue de l'Empereur 2 Keizerslaan  
1000 Bruxelles / Brussel

www.villo.be  
078 / 05 11 10

**B** Haren 5'

**S5** Geraardsbergen Grammont 13'

**S7** Halle Hal 13'

**B** Merode 2'

Merode 2'

**M** 1 Weststation Gare de l'Ouest 6'

**M** 5 Erasme 6'

Gare Centrale Centraal Station 3'

±29' = 19' 10'

### Fréquences / Frequenties

Lignes / Lijnen		PM	C	PS
<b>Gare Centrale / Centraal Station</b>				
<b>M</b> 1	Stokkel - Gare de l'Ouest / Stokkel - Weststation	5	7'30	5
<b>M</b> 5	Erasme - Herrmann-Debroux / Erasmus - Herrmann-Debroux	5	7'30	5
<b>B</b> 29	Hof ten Berg - De Brouckère	12	12	12
<b>B</b> 38	Gare Centrale - Héros / Centraal Station - Helden	6	10	6
<b>B</b> 63	Gare Centrale - Cimetière de Bruxelles / Centraal Station - Begraafplaats van Brussel	6	12	6
<b>B</b> 65	Machelen - Gare Centrale / Machelen - Centraal Station	9	15	10
<b>B</b> 66	Pèage - Gare Centrale / Tol - Centraal Station	9	15	10
<b>B</b> 71	De Brouckère - Delta	5	6	5
<b>B</b> 89	Gare Centrale - Westland Shopping / Centraal Station - Westland Shopping	16	16	16
<b>Parc / Park</b>				
<b>T</b> 92	Schaerbeek Gare - Fort-Jaco / Schaerbeek Station - Fort-Jaco	6	7'30	6
<b>T</b> 93	Stade - Legrand / Stadion - Legrand	6	7'30	6
Correspondances / Aansluitingen		<b>M</b> 1 <b>M</b> 5 <b>M</b> 29 <b>B</b> 63 <b>B</b> 65 <b>B</b> 66		
PM = Heure de pointe du Matin / Ochtendspits		Attente maximum / Maximale wachttijd		
C = Heure creuse / Daluren				
PS = Heure de pointe du soir / Avondspits				

### Alternatives / Alternatieven

**T** Tickets SNCB à prix réduits en vente à la caisse centrale (Niveau 5)  
Tickets NMBS korting te koop bij de centrale kassa (verdieping 5).

**P** Parking STIB : accès limité au parking Atrium.  
Parking de transit + correspondance Metro : CERIA (200 pl.), Kraainem (172 pl.), Delta (350 pl.), Herrmann-Debroux (200 pl.), Roodebeek (189 pl.), Stalle (400 pl.), Erasme (100 pl.).

**P** Parking MIVB : beperkte toegang aan parking Atrium.  
Overstapparking + verbinding Metro : COOVI (200 pl.), Kraainem (172 pl.), Delta (350 pl.), Herrmann-Debroux (200 pl.), Roodebeek (189 pl.), Stalle (400 pl.), Erasme (100 pl.).

Sur la petite ceinture, en venant de Koekelberg, sortir à Madou et prendre à droite la rue du Congrès. En venant de la gare du Midi, sortir à Madou et prendre à gauche la rue du Congrès.

Als u vanuit de richting Koekelberg komt, verlaat de kleine ring aan Madou en sla rechts af en volg de Congressstraat. Komende van het Zuidstation, verlaat de kleine ring aan Madou, sla links af en neem vervolgens de Congressstraat.

Les ICR (Itinéraire Cyclable Régional) passent à proximité du bâtiment de la STIB. Voir itinéraire sur le plan.  
Plus d'informations sur le site <https://mobilite-mobiliteit.brussels/fr>

**1** **2** **3** **4**

Het MIVB gebouw ligt langs GFR (Gewestelijke fietsroutes)  
Zie reisweg op het plan. Meer informatie op de website.  
<https://mobilite-mobiliteit.brussels/nl>

**TAXI** Possibilité de prendre un taxi à la gare de Bruxelles-Central.  
Het is mogelijk een taxi te nemen aan het station Brussel-Centraal.