



.brussels

# STIB - MIVB Dépot Cureghem Stelplaats Kuregem

Rue de Cureghem, 56  
Kuregemstraat, 56  
1000 Bruxelles / Brussel

Portier  
02 / 515 55 44

## ○ Porte d'Anderlecht / Anderlechtsepoort

T 51 82 B 46

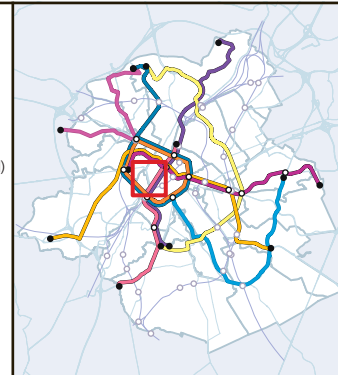
○ M Lemonnier

T 4 10 51 82

## Légende / Legende

- Accès piétons  
Toegang voor voetgangers
- Accès cyclistes  
Toegang voor fietsers
- Accès livraisons  
Toegang leveringen
- Parking Non-Autorisé  
Parking niet toegelaten
- Voiture partagée : Cambio  
Autodelen: Cambio
- Vélo partagé : Villo!  
Fietsdelen: Villo!

- 6 ICR  
(Itinéraire Cyclable Régional)  
GFR  
(Gewestelijke Fietsroute)
- 9
- 10
- A
- SZ



Avec le soutien de  
Met de steun van



BRUXELLES MOBILITEIT  
BRUSSEL MOBILITEIT

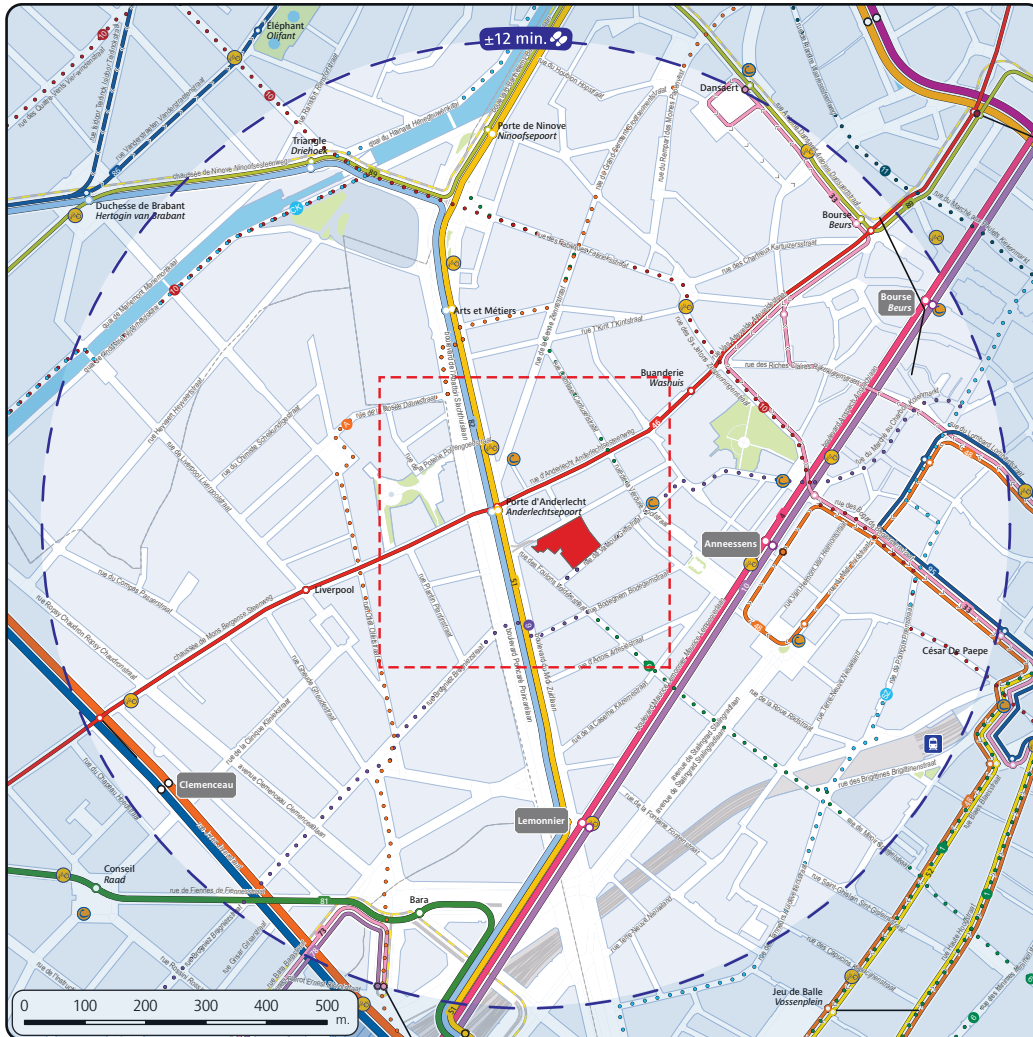
SERVICE PUBLIC RÉGIONAL DE BRUXELLES  
GESTELIJKE OVERHEIDSDIENST BRUSSEL

Réalisé au moyen de :  
Verwezenlijkt met:

Cartographie : STIB-SMN  
Cartografie: MVB-SMN

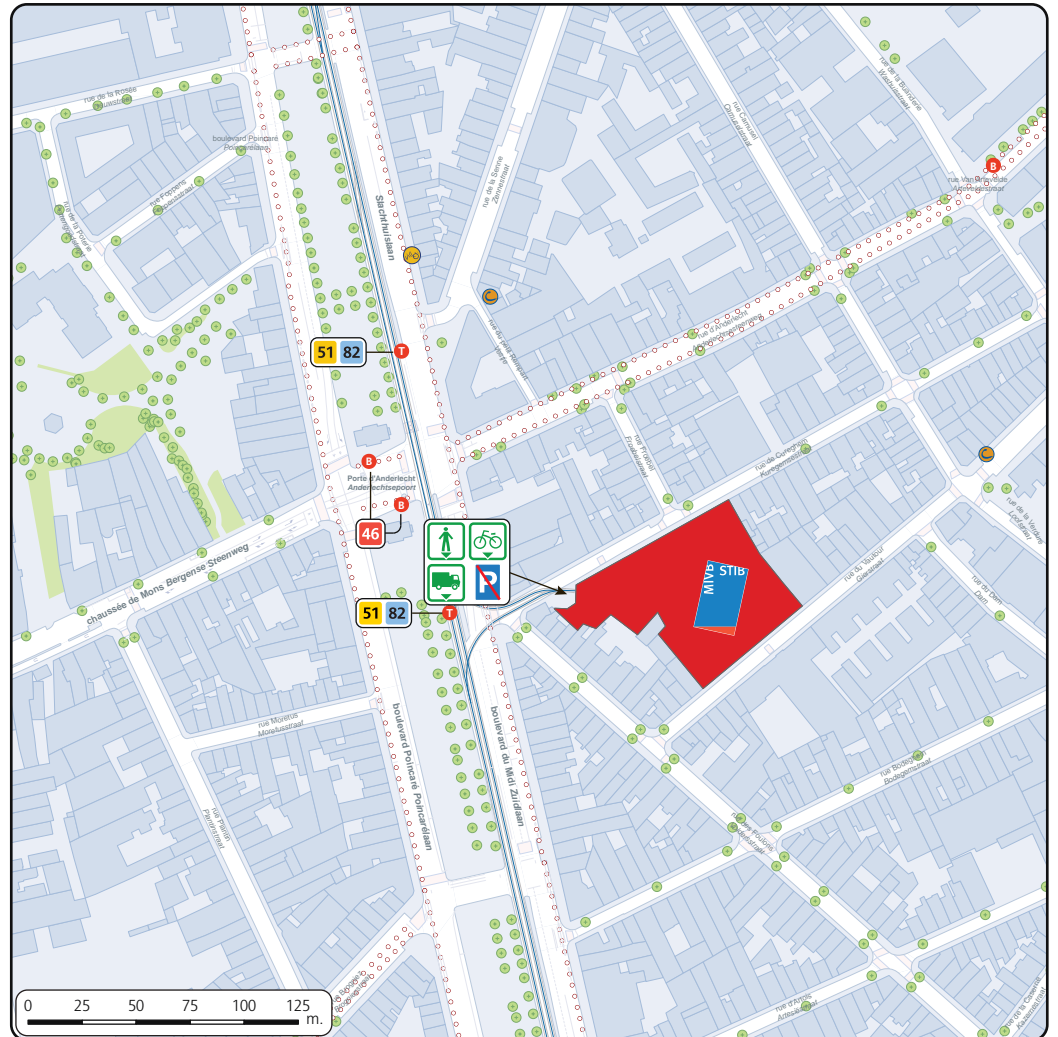


n° 001g  
Édition / Uitgave  
10.2025  
Réseau / Netwerk  
09.2025



Verantwoordelijke uitgever: Camille Thiry, Bruxelles Mobilité - Vooruitgangstraat 80/1 - 1035 Brussel - © 2025

Editeur responsable: Camille Thiry, Bruxelles Mobilité - rue du Progrès 80/1 - 1035 Bruxelles - © 2025



Plan d'accès multimodal  
Bereikbaarheidsfiche

STIB - Dépôt Cureghem  
MIVB - Stelplaats Kuregem



Jonction ferroviaire Nord-Midi / Noord-Zuid spoorwegverbinding

**Bruxelles-Midi**  
Brussel-Zuid

- Gare du Midi Zuidstation 2'
- 51 Stadion Stade 3'
- 82 Berchem Station 3'
- Porte d'Anderlecht Anderlechtsepoort 2'

±7' = 3' 4'

**Bruxelles-Central**  
Brussel-Centraal

- Gare Centrale Centraal Station 4'
- 1 Weststation Gare de l'Ouest 2'
- 5 Erasmus Erasme 2'
- De Brouckère 4'
- 4 Stalle P 4'
- 10 Churchill 4'
- Lemonnier 4'

±18' = 6' 12'

**STIB - Atrium**  
MIVB - Atrium

- Parc Park 2'
- 1 Weststation Gare de l'Ouest 4'
- 5 Erasmus Erasme 4'
- De Brouckère 4'
- 4 Stalle P 4'
- 10 Churchill 4'
- Lemonnier 4'

Avec la STIB Met de MIVB ±18' = 8' 10'

**STIB - Haren**  
MIVB - Haren

- Haren-Zuid Haren-Sud 3'
- S2 Braine-le-Comte 's Gravenbrakel 18'
- Bruxelles-Midi Brussel-Zuid 2'
- Gare du Midi Zuidstation 2'
- 51 Stadion Stade 3'
- 82 Drogenbos 3'
- Porte d'Anderlecht Anderlechtsepoort 2'

±28' = 21' 7'

**Voiture partagée**  
Autodelen

Les stations les plus proches sont :  
De dichtstbijzijnde stations zijn:

**Fontainas**  
Place Fontainas, 6  
Fontainasplein, 6  
1000 Bruxelles / Brussel

**Roupe**  
Rue du Midi, 166  
Zuidstraat, 166  
1000 Bruxelles / Brussel

www.cambio.be  
02 / 227 93 02

**Vélo partagé**  
Fietsdelen

La station la plus proche est :  
Het dichtstbijzijnde station is:

**Porte d'Anderlecht**  
Anderlechtsepoort  
Boulevard Poincaré, 27-29  
Pointcarélaan, 27-29  
1070 Anderlecht

www.villo.be  
078 / 05 11 10

Descendre le Cantersteen vers la Grand place, pour rejoindre la rue du Midi, vers la Place Roupe et enfin vers la rue des Foulons.

De Cantersteen naar beneden naar de Grote Markt om zich naar de Zuidstraat te begeven, naar het Roupeplein en eindelijk naar de Voldersstraat

A vélo Met de fiets ± 10' → ± 20'

Fréquences / Frequencies

Lignes / Lijnen		PM	C	PS	S
Porte d'Anderlecht / Anderlechtsepoort					
B 46	WTC-Gilbert - Moortebeek	10	10	10	15
T 51	Gare du Midi - Stade Zuidstation - Stadion	6	10	6	20
T 82	Gare de Berchem - Drogenbos Station Berchem - Drogenbos	6	10	6	15
Lemonnier					
T 4	Stalle P - Gare du Nord Stalle P - Noordstation	5	7:30	5	15
T 10	Hôpital Militaire - Churchill Militair Hospitaal - Churchill	5	7:30	5	15
Correspondances Aansluitingen T 51 82					
PM = Heure de pointe du Matin / Ochtendspits		Attente maximum Maximum wachttijd			
C = Heure creuse / Daluren					
PS = Heure de pointe du soir / Avondspits					
S = Soirée / Avond					

Alternatives / Alternatieven

Tickets SNCB à prix réduits en vente à la salle des recettes  
Tickets NMBS korting te koop bij het ontvangstenzaal

**Parking non autorisé sur le site.**  
Parking de transit + correspondance Metro : CERIA (200 pl.), Kraainem (172 pl.), Delta (350 pl.), Herrmann-Debroux (200 pl.), Roodebeek (189 pl.), Stalle (400 pl.), Erasme (100 pl.).

**Niet toegelaten parking op de site.**  
Overstapparking + verbinding Metro: COOVI (200 pl.), Kraainem (172 pl.), Delta (350 pl.), Herrmann-Debroux (200 pl.), Roodebeek (189 pl.), Stalle (400 pl.), Erasmus (100 pl.).

Proche de la gare du Midi, le site est accessible via le Boulevard Lemonnier ou encore par la petite ceinture et le boulevard Poincaré.

Dichtbij het Zuidstation is het site toegankelijk via de Lemonnierlaan of ook langs de Kleine Ring en de Poincarélaan.

Voir l'itinéraire sur le plan. Parking vélos sur le site  
Consultez <https://mobilite-mobiliteit.brussels/fr>

Zie reisweg op plan. Fietsensstalling op site.  
Zie <https://mobilite-mobiliteit.brussels/nl>

Possibilité de prendre un taxi aux gares de Bruxelles-Nord, Bruxelles-Central et Bruxelles-Midi.

Het is mogelijk een taxi te nemen aan de stations Brussel-Noord, Brussel-Centraal en Brussel-Zuid.