




# STIB - MIVB Dépôt Delta Stelplaats Delta

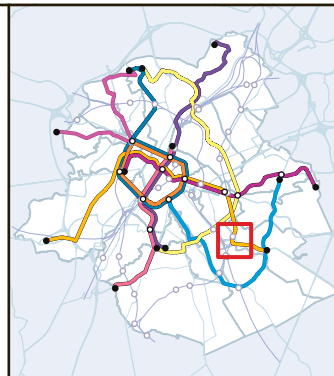
Boulevard des Invalides, 224  
Invalidenlaan, 224  
1160 Bruxelles / Brussel  
Tel : 02 / 515 33 19



**Centre de Formation - Opleiding centrum**  
Dans la station entre les sorties 4 et 4a  
In het station tussen uitgangen 4 en 4a

## Légende / Legende

- Accès piétons / Toegang voor voetgangers
- Parking
- Parking vélos / Fietsuitrustingen
- Parking livraisons / Leveranciers parking
- vers Parking livraisons / Naar leveranciers parking
- Voiture partagée : Cambio / Autodelen: Cambio
- Vélo partagé : Villo! / Fietsdelen: Villo!
- Piste cyclable / Fietspad
- ICR (Itinéraire Cyclable Régional)
- GFR (Gewestelijke Fietsroute)

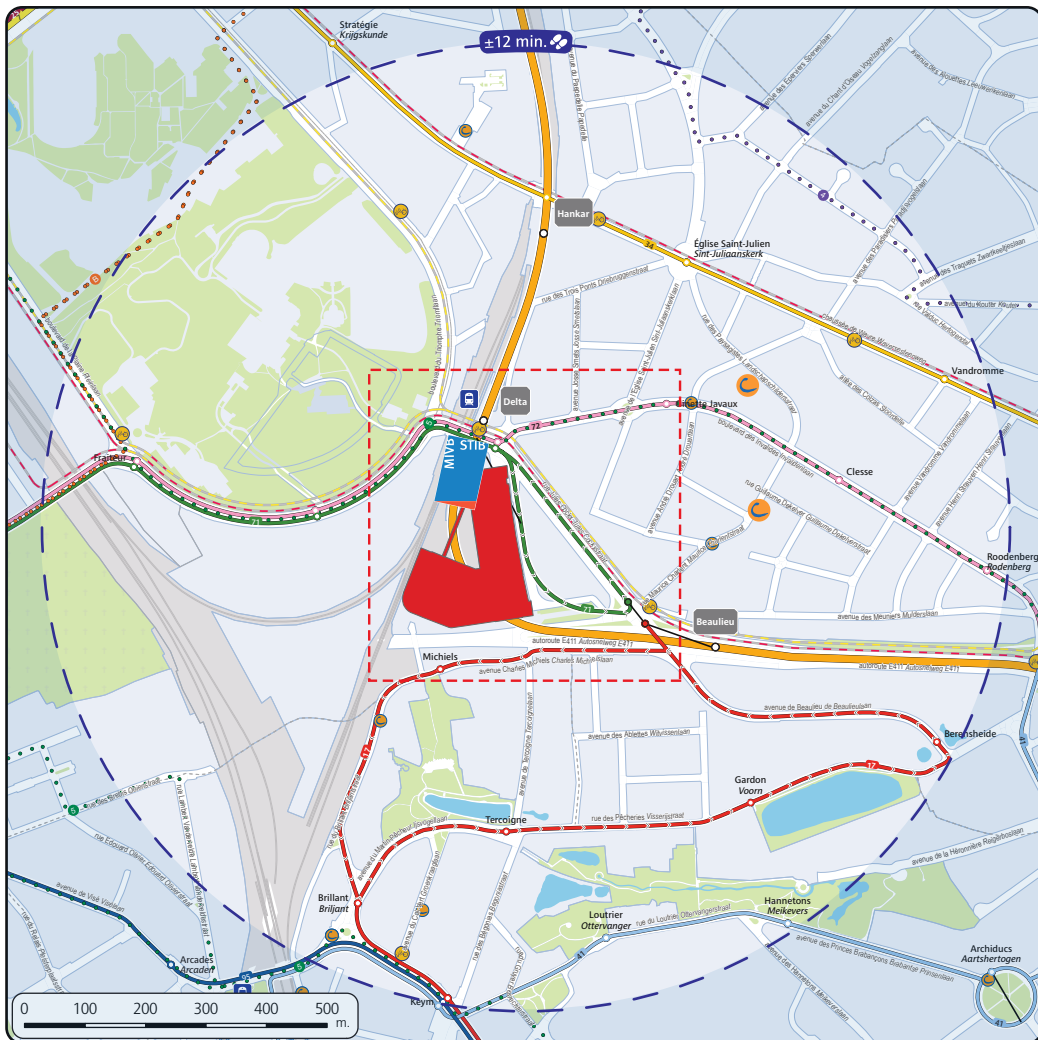


Avec le soutien de  
Met de steun van

**BRUXELLES MOBILITÉ  
BRUSSEL MOBILITEIT**  
SERVICE PUBLIC RÉGIONAL DE BRUXELLES  
GESTELIJKE OVERHEIDSDIENST BRUSSEL  
Réalisé au moyen de :  
Verwezenlijkt met:

Cartographie: STIB-SMN  
Cartografie: MVB-SMN

n° 001j  
Édition / Uitgave  
10.2025  
Réseau / Network  
09.2025



Verantwoordelijke uitgever: Camille Thiry, Brussel Mobiliteit - Vooruitgangstraat 801 - 1035 Brussel - © 2025

Editeur responsable: Camille Thiry, Bruxelles Mobilité - rue du Progrès 801 - 1035 Bruxelles - © 2025



Plan d'accès multimodal  
Bereikbaarheidsfiche

STIB - Dépôt Delta  
MIVB - Stelplaats Delta



Jonction ferroviaire Nord-Midi / Noord-Zuid spoorwegverbinding

**Bruxelles-Midi**  
**Brussel-Zuid**

- Gare du Midi Zuidstation 2'
- M 2 Elisabeth 7'
- M 6 Elisabeth 1'
- Arts-Loi Kunst-Wet 1'
- M 5 Herrmann-Debroux 9'
- Delta 1'

±20' = 16' 4'

**Bruxelles-Central**  
**Brussel-Centraal**

- Gare Centrale Centraal Station 4'
- M 5 Herrmann-Debroux 12'
- Delta 1'

±17' = 12' 5'

**Bruxelles-Nord**  
**Brussel-Noord**

- Gare du Nord Noordstation 2'
- T 4 Stalle P 4'
- T 10 Churchill 4'
- De Brouckère 4'
- M 5 Herrmann-Debroux 13'
- Delta 1'

±28' = 21' 7'

**STIB - Atrium**  
**MIVB - Atrium**

- Parc Park 2'
- M 5 Herrmann-Debroux 11'
- Delta 1'

Avec la STIB Met de MIVB ±14' = 11' 3'

A vélo Met de fiets ±17' → ±22'

**STIB - Jacques Brel**  
**MIVB - Jacques Brel**

- Jacques Brel 2'
- M 5 Herrmann-Debroux 21'
- Delta 1'

Avec la STIB Met de MIVB ±24' = 21' 3'

A vélo Met de fiets ±30' → ±35'

**STIB - Haren**  
**MIVB - Haren**

- Haren 2'
- S7 Halle Hal 15'
- Delta 2'

Avec le train Met de trein ±17' = 15' 4'

**Voiture partagée**  
**Autodelen**

La station la plus proche est :  
Het dichtstbijzijnde station is:

**Invalides / Invaliden**  
boulevard des Invalides, 195  
Invalidenlaan, 195  
1160 Bruxelles / Brussel

www.cambio.be  
02 / 227 93 02

**Vélo partagé**  
**Fietsdelen**

La station la plus proche est :  
Het dichtstbijzijnde station is:

**Delta**  
Boulevard des Invalides  
Invalidenlaan  
1160 Bruxelles / Brussel

www.villo.be  
078 / 05 11 10

Fréquences / Frequenties

Lignes / Lijnen		PM	C	PS	S
<b>Delta</b>					
M 5	Erasmus - Herrmann-Debroux Erasmus - Herrmann-Debroux	5	7:30	5	10
B 71	De Brouckère - Delta	5	6	5	10
B 72	ULB - ADEPS	60	60	60	-
<b>Arts-Loi / Kunst-Wet</b>					
M 1	Stokkel - Gare de l'Ouest Stokkel - Weststation	5	7:30	5	10
M 2	Simonis - Elisabeth	6:30	7:30	6:30	10
M 6	Elisabeth - Roi Baudouin Elisabeth - Koning Boudewijn	6:30	7:30	6:30	10
Correspondance Aansluiting M 5					

PM = Heure de pointe du Matin / Ochtendspits  
C = Heure creuse / Daluren  
PS = Heure de pointe du soir / Avondspits  
S = Soirée / Avond

Attente maximum  
Maximum wachttijd

Alternatives / Alternatieven

**Tickets SNCB** à prix réduits en vente à la salle des recettes

**Tickets NMBS** korting te koop bij het ontvangstenzaal

**Parking de transit + correspondance Metro :**  
CERIA (200 pl.), Kraainem (172 pl.), Delta (350 pl.), Herrmann-Debroux (200 pl.), Roodebeek (189 pl.), Stalle (400 pl.), Erasme (100 pl.).

**Overstapparking + verbinding Metro:**  
COOVI (200 pl.), Kraainem (172 pl.), Delta (350 pl.), Herrmann-Debroux (200 pl.), Roodebeek (189 pl.), Stalle (400 pl.), Erasmus (100 pl.).

Suivre la rue Jules Cockx, tourner à droite dans l'avenue Charles Michiels et tourner à droite dans l'avenue Ch. D'Orjo de Marchovelette en-dessous de l'autoroute.

Volgen de Jules Cockx straat, rechts draaien in de Charles Michiels laan en rechts draaien in de Ch. D'Orjo De Marchoveletelaan onder de brug van de snelweg.

**Depuis le centre-ville :** rejoindre le Boulevard Général Jacques puis prendre le boulevard du Triomphe jusqu'à l'avenue J. Cockx

**Vanaf centrum-stad:** naar de Generaal Jacqueslaan rijden en daarna de Triomf laan volgen tot de J. Cockxlaan.

Voir l'itinéraire sur le plan. Parking vélos sur le site  
Consultez <https://mobilite-mobiliteit.brussels/fr>

Zie reisweg op plan. Fietsenstalling op site.  
Zie <https://mobilite-mobiliteit.brussels/nl>

Possibilité de prendre un taxi aux gares de **Bruxelles-Nord, Bruxelles-Central et Bruxelles-Midi.**

Het is mogelijk een taxi te nemen aan de stations **Brussel-Noord, Brussel-Centraal en Brussel-Zuid.**

MIVB STIB  
070 23 2000  
www.stib.be  
www.mivb.be  
.brussels

B 02 528 28 28  
www.sncb.be  
www.nmbs.be

TEC 010 23 53 53  
www.infotec.be

Lijn 070 220 200  
www.delijn.be

BRUXELLES MOBILITE  
BRUSSEL MOBILITEIT  
SERVICE PUBLIC REGIONAL DE BRUXELLES  
GEWESTELIJKE OVERHEIDSDIENST BRUSSEL

Cette fiche a été réalisée en octobre 2025.  
Les fréquences présentées sont susceptibles de subir des modifications au cours du temps.  
Deze fiche werd gerealiseerd in oktober 2025.  
De frequenties kunnen na verloop van tijd wijzigen.