



.brussels

STIB - MIVB

Demets

 Rue de Birmingham 200 *Birminghamstraat*







Usine Centrale

Centrale Werkplaats

 Quai Demets 33-35 *Demetskaai*

 1070 Bruxelles / Brussel


 02 / 515 24 79

-  Jacques Brel 60
-  5 B 89
-  Delacroix 60
-  2 6 B 89
-  Birmingham
-  R36

Légende - Legende

-  Accès piétons
Voetgangerstoegang
-  Accès cyclistes
Fietsertoegang
-  Accès voiture
Wagenstoegang
-  Accès livraisons
Leverancierstoegang
-  Parking
-  Parking vélos / motos
Motorfiets- / fietsparking
-  Parking livraisons
Parking leveranciers
-  Itinéraire Cyclable Régional
Gewestelijke Fietsroute
-  Vélo partagé : Villo!
Fietsdelen : Villo!
-  Voiture partagée : CAMBIO
Autodelen : CAMBIO


Avec le soutien de
Met de steun van



BRUXELLES MOBILITÉ
BRUSSEL MOBILITEIT

 SERVICE PUBLIC RÉGIONAL DE BRUXELLES
 GEWESTELIJKE OVERHEIDSDIENST BRUSSEL

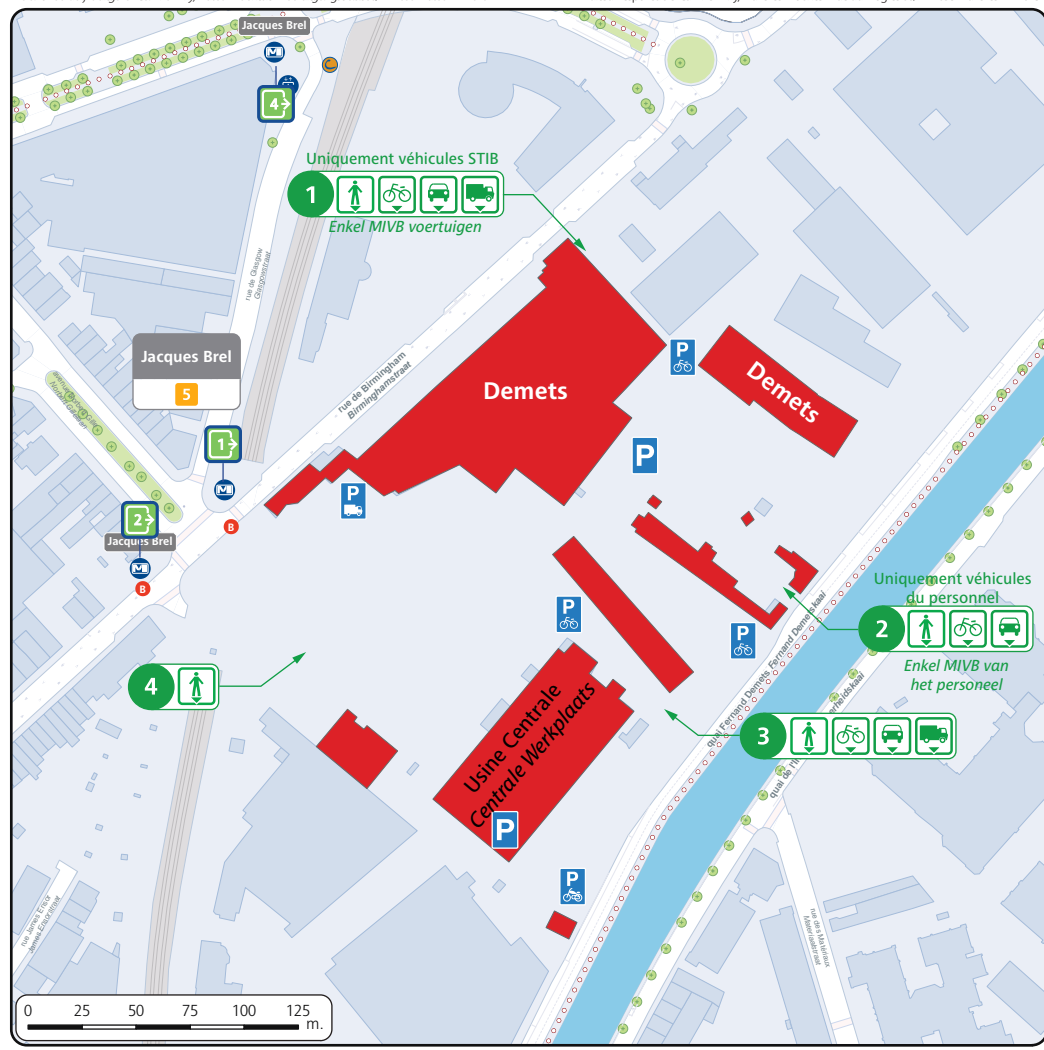
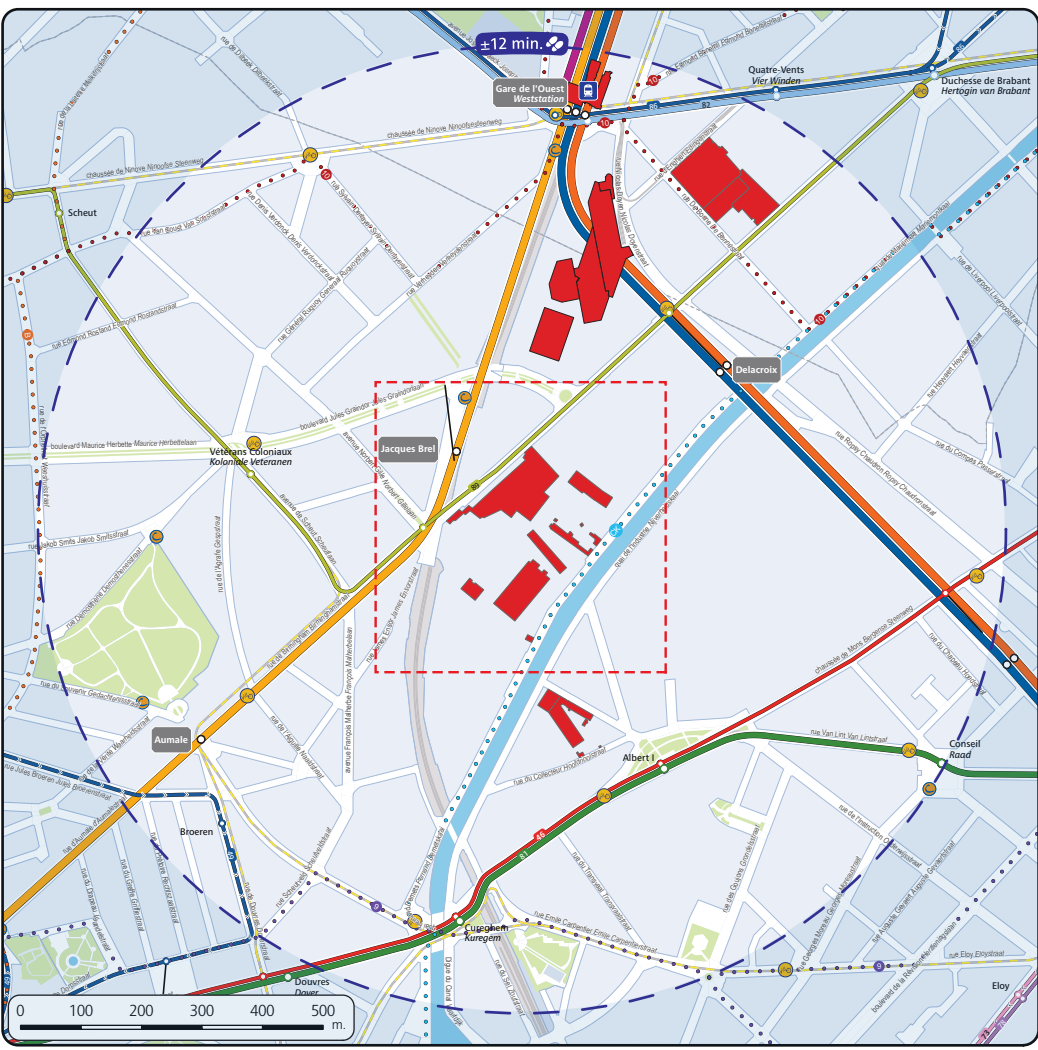
 Réalisé au moyen de :
Verwezenlijkt met:



 Cartographie : STIB-SMN
 Cartografie : MIVB-SMN

 n° 001k
 Édition / Uitgave
10.2025

 Réseau / Netwerk
09.2025



Verantwoordelijke uitgever: Camille Thiry, Brussel Mobiliteit - Vooruitgangstraat 80/1 - 1035 Brussel - © 2025

Editeur responsable: Camille Thiry, Bruxelles Mobilité - rue du Progrès 80/1 - 1035 Bruxelles - © 2025

Plan d'accès multimodal
Bereikbaarheidsfiche

STIB - Demets - Usine Centrale
MIVB - Demets - Centrale Werkplaats



Jonction ferroviaire Nord-Midi / Noord-Zuid spoorwegverbinding

**Bruxelles-Midi
Brussel-Zuid**

Gare du Midi Zuidstation 2'

M 2 Simonis 3'

M 6 Roi Baudouin Koning Boudewijn 6'

Delacroix 8'

±11' = 3' 8'

**Bruxelles-Central
Brussel-Centraal**

Gare Centrale Centraal Station 4'

M 5 Erasme 9'

Jacques Brel 3'

±16' = 9' 7'

**STIB - Atrium
MIVB - Atrium**

Parc Park 2'

M 5 Erasme 10'

Jacques Brel 3'

±15' = 10' 5'

**STIB - Haren
MIVB - Haren**

Haren-Sud Haren-Zuid 5'

S2 Braine-le-Comte 's Gravenbrakel 13'

B Bruxelles-Central Brussel Centraal 4'

Gare Centrale Centraal Station 9'

M 5 Erasme 3'

Jacques Brel 3'

Itinéraire Reisweg 1 ±34' = 22' 12'

Haren 5'

S7 Halle Hal 12'

B Schuman 2'

Schuman 13'

Jacques Brel 3'

Itinéraire Reisweg 2 ±35' = 25' 10'

**Voiture partagée
Autodelen**

La station la plus proche est :
Het dichtstbijzijnde station is:

Scheut
rue Edouard Stuckens, 40
Edouard Stuckensstraat, 40
1070 Bruxelles / Brussel

www.cambio.be
02 / 227 93 02

**Vélo partagé
Fietsdelen**

La station la plus proche est :
De dichtstbijzijnde station is:

Delacroix
Rue Léon Delacroix, 1-7
Leon Delacroix, 1-7
1070 Bruxelles / Brussel

www.villo.be
078 / 05 11 10

Fréquences / Frequencies

Lignes / Lijnen		PM	C	PS	S
Delacroix					
M 2	Simonis - Elisabeth	6'30	7'30	6'30	10
M 6	Elisabeth - Roi Baudouin Elisabeth - Koning Boudewijn	6'30	7'30	6'30	10
B 89	Gare Centrale - Westland Shopping Centraal Station - Westland Shopping	10	10	10	20
Jacques Brel					
M 5	Erasme - Herrmann-Debroux Erasmus - Herrmann-Debroux	5	7'30	5	10
Correspondance Aansluiting		B 89			

PM = Heure de pointe du Matin / Ochtendspits
C = Heure creuse / Daluren
PS = Heure de pointe du soir / Avondspits
S = Soirée / Avond

Attente maximum
Maximum wachttijd

Alternatives / Alternatieven

Tickets SNCB à prix réduits en vente à la salle des recettes
Tickets NMBS korting te koop bij het ontvangstenzaal

Parking pour le personnel : à l'arrière du site, entrées 2 et 3 via quai Demets.
Parking de transit + correspondance Metro :
Kraainem (172 pl.), Delta (350 pl.), Herrmann-Debroux (200 pl.),
Roodebeek (189 pl.), Stalle (400 pl.), Erasme (100 pl.).

Parking voor het personeel: aan de achterkant van de site, ingangen 2 en 3 via Demetskaai.
Overstapparking + verbinding Metro:
COOVI (200 pl.), Kraainem (172 pl.), Delta (350 pl.), Herrmann-Debroux (200 pl.),
Roodebeek (189 pl.), Stalle (400 pl.), Erasme (100 pl.).

Les ICR (Itinéraire Cyclable Régional)

passent à proximité des bâtiments de la STIB.
Voir itinéraire sur le plan.
Plus d'informations sur le site <https://mobilite-mobiliteit.brussels/fr>

De gebouwen van MIVB liggen langs GFR (Gewestelijke fietsroutes)

Zie reisweg op het plan. Meer informatie op de website
<https://mobilite-mobiliteit.brussels/nl>

Possibilité de prendre un taxi aux gares de Bruxelles-Nord, Bruxelles-Central et Bruxelles-Midi.
Het is mogelijk een taxi te nemen aan de stations Brussel-Noord, Brussel-Centraal en Brussel-Zuid.