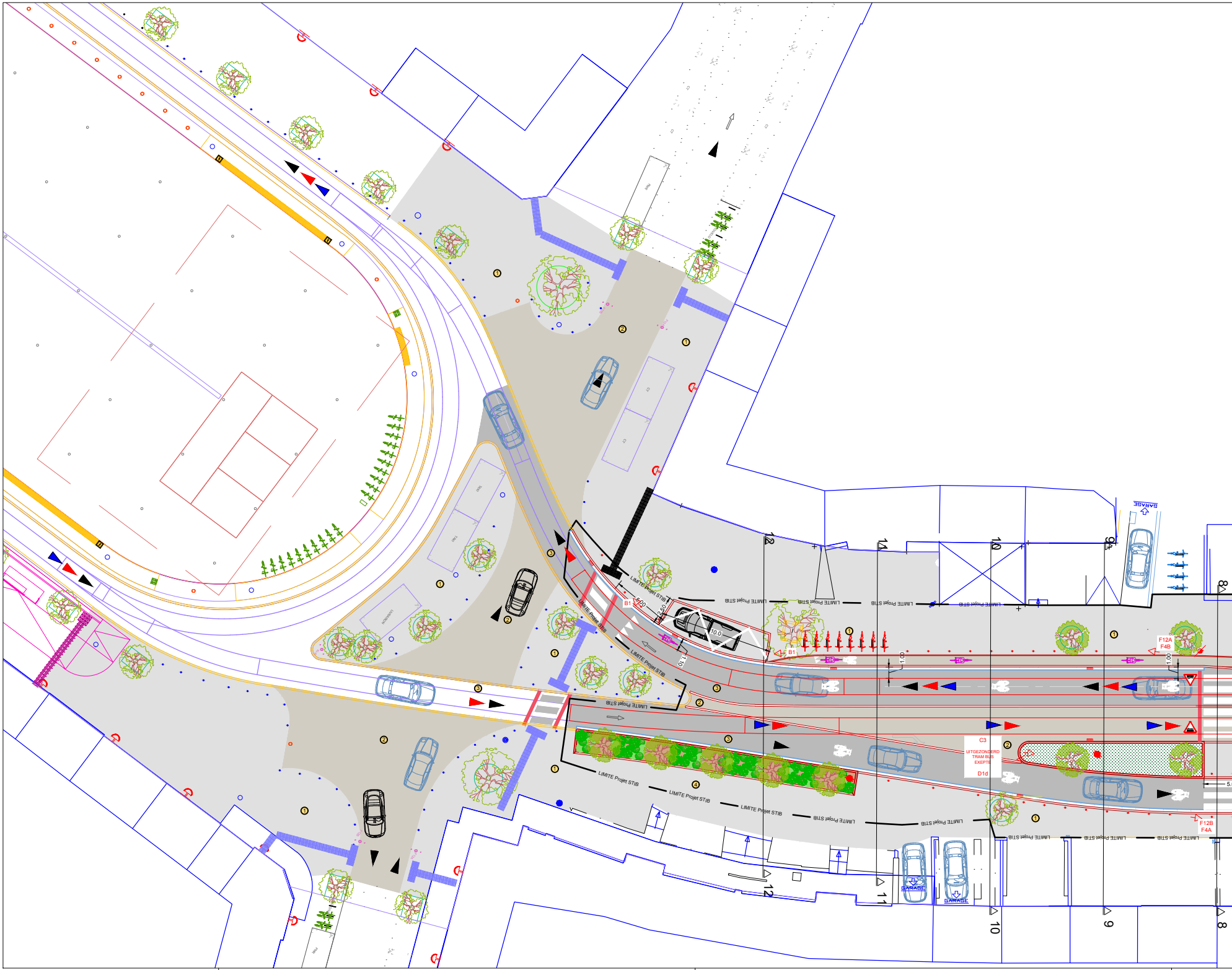
LIMITE Projet STIB
B1
1.50
10.0
1.10
1.00
12
11
10
9
8
GARAGE
F12A
F4B
C3
UITGEZONDERD
TRAM BUS
EXCEPTE
D1d
F12B
F4A
5.

Zone 1 - Hinnisdael
ech.: 1/200

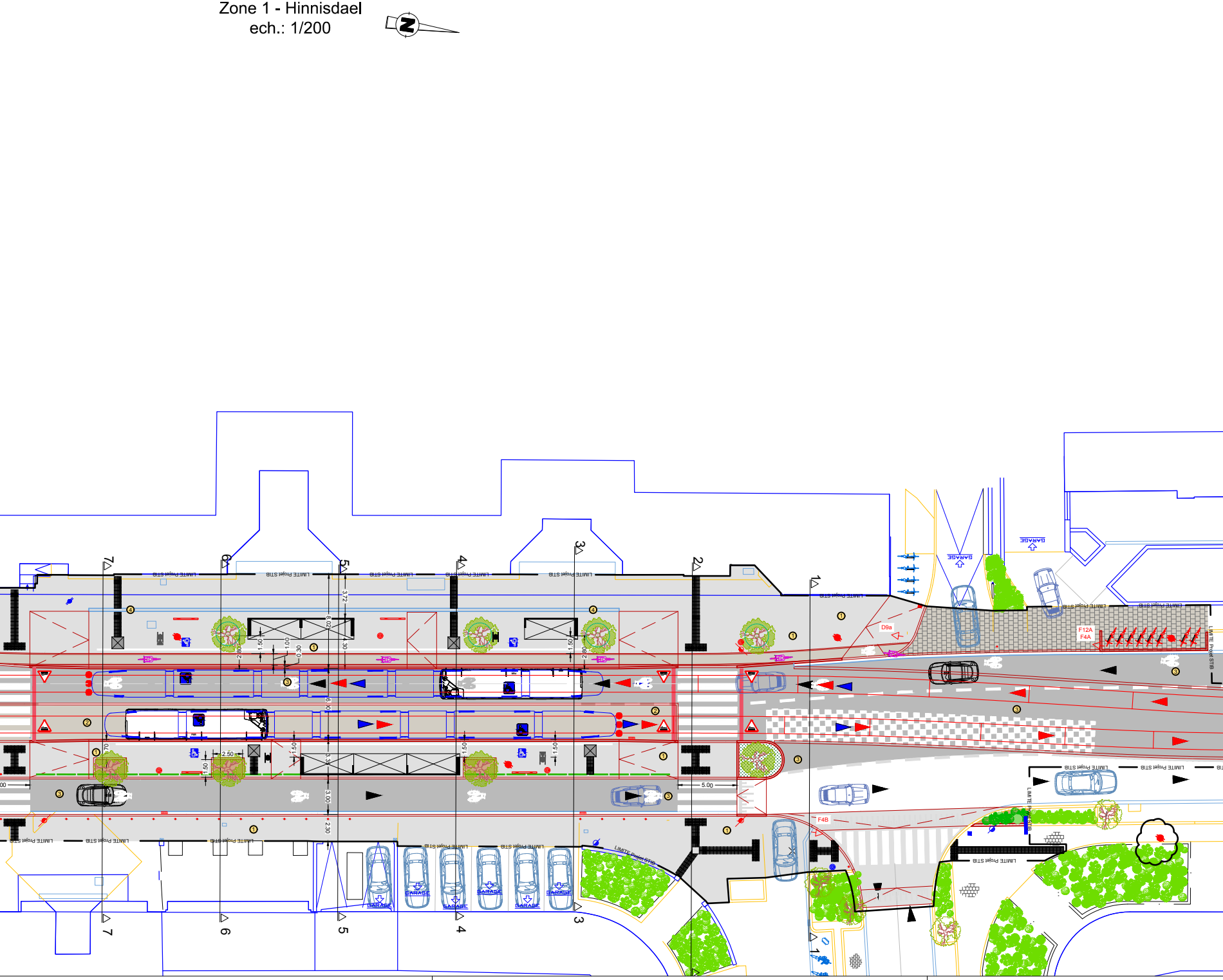
N
7
6
5
4
3
2
1
LIMITE Projet STIB
GARAGE
D9a
F12A
F4A
F4B
2.80
1.50
1.00
0.30
3.72
8.02
4.30
6.00
2.50
3.30
3.00
2.30
5.00
1.70
①
②
③
④

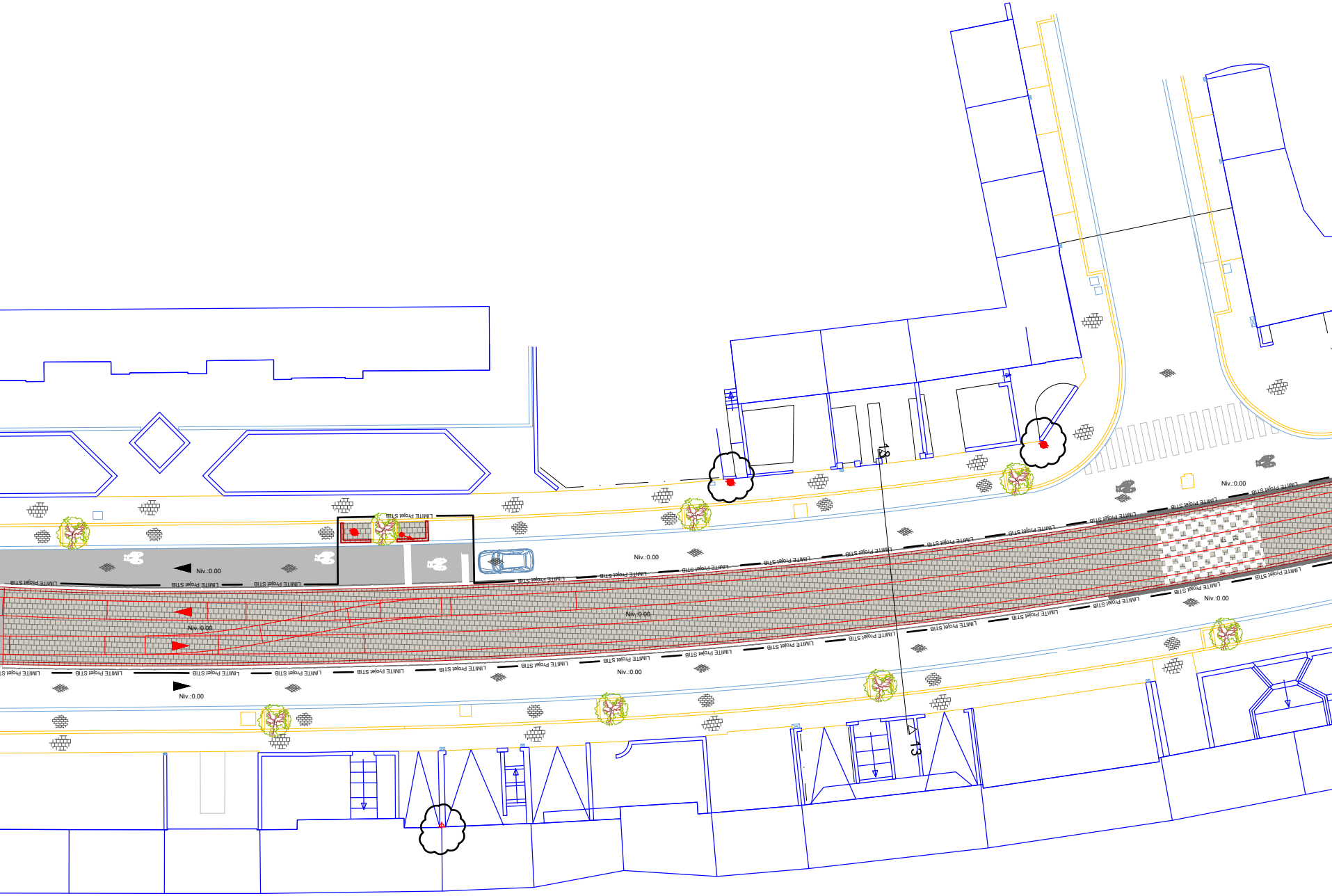
LIMITE Projet STIB
Niv.:0.00
Niv.:0.00
Niv.:0.00
Niv.:0.00
Niv.:0.00
Niv.:0.00
Niv.:0.00
Niv.:0.00
13
13

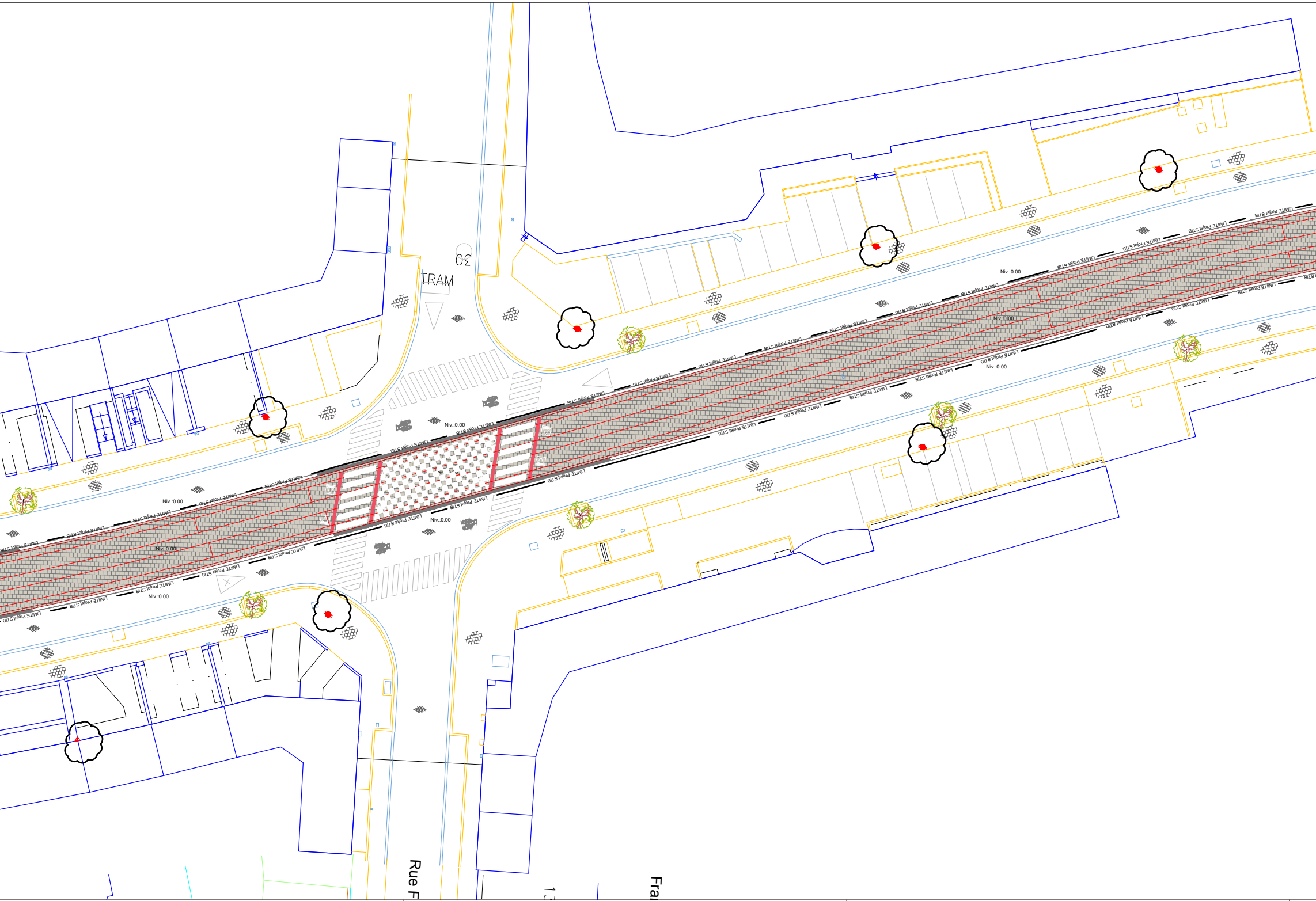
30
TRAM
Niv.:0.00
LIMITE Projet STIB
Rue F
13
Fra

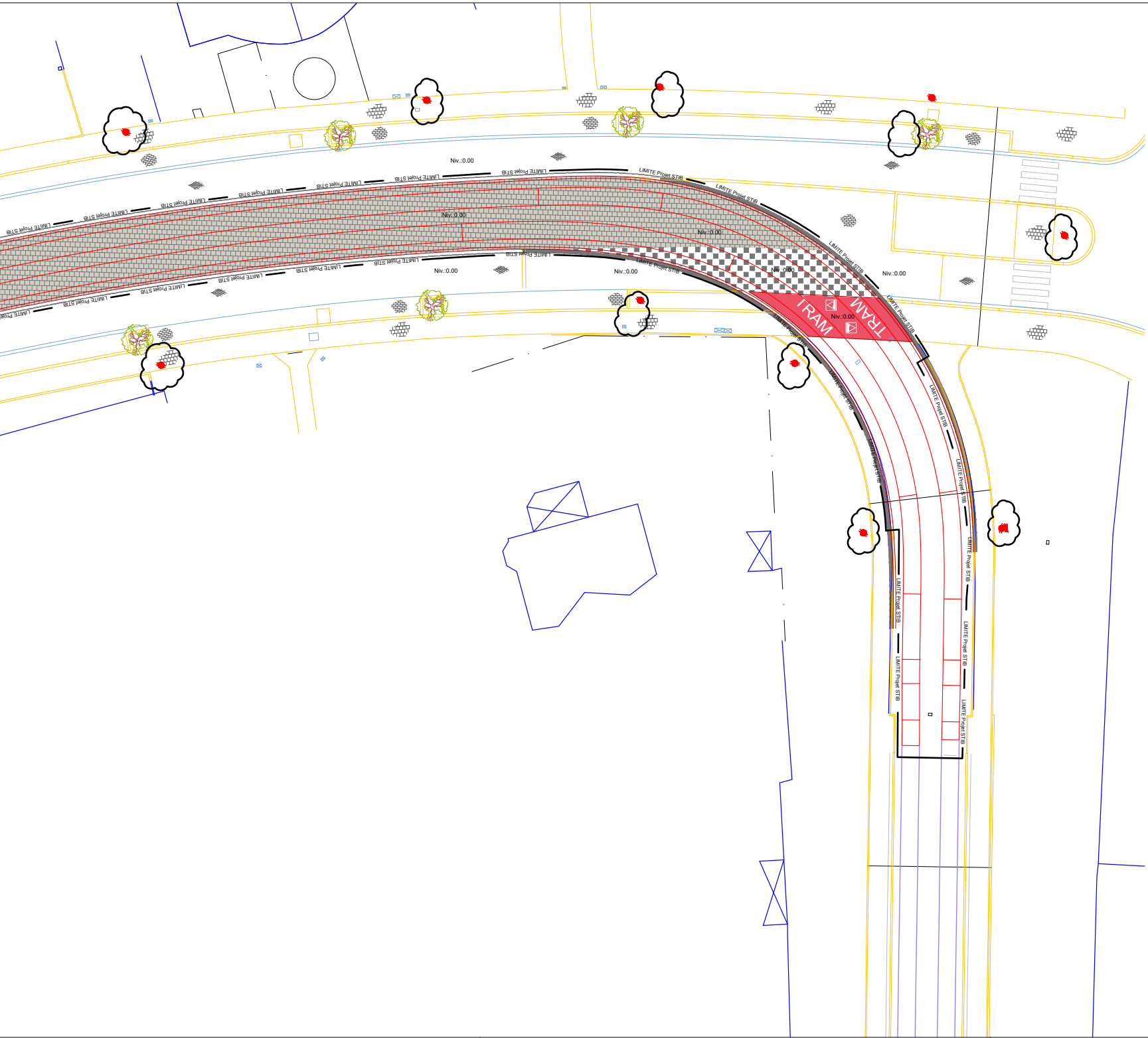
LIMITE Projet STIB
Niv.:0.00
TRAM
TRAM

Détail d'une fosse de plantation continue à hauteur de l'arbre - Detail van een doorlopende plantput ter hoogte van de boom

Système de structure portante / Ondersteuningsstructuur systeem

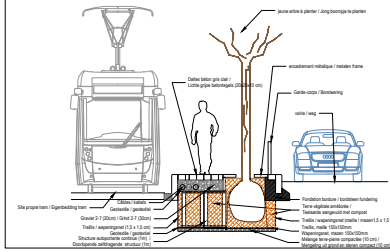
jeune arbre à planter / Jong boompje te planten
encadrement métallique / metalen frame
Dalles béton gris clair /
Lichte grijze betontegels
Garde-corps / Borstwering
voirie / weg
Site propre tram / Eigenbedding tram
Câbles / kabels
Geotextile / geotextiel
Gravier 2-7 (20cm) / Grind 2-7 (30cm)
Treillis / wapeningsnet (1,5 x 1,5 cm)
Geotextile / geotextiel
Structure autoportante continue (1m) /
Doorlopende zelfdragende structuur (1m)
Fondation bordure / boordsteen fundering
Terre végétale améliorée /
Teelaarde aangevuld met compost
Treillis / wapeningsnet (maille / mazen1,5 x 1,5
Treillis, maille 150x150mm
Wapeningsnet, mazen 150x150mm
Mélange terre-pierre compactée (10 cm) /
Mengeling uit grond en stenen compact (10 cm)

① Dalles béton clair
Betonplatten licht

② Dalles béton foncé
Betonplatten donkere

③ Asphalte
Asfalt

④ Avaloir
Straatkolk

Limite de projet Région / Ontwerpgrens Gewest
Limite de projet STIB / Ontwerpgrens MIVB
Limite de commune / Gemeentegrens
Axe de voirie / As weg — Axe de voirie / As weg

Voies à poser
Aan te leggen sporen

Voies existantes
Bestaande sporen

Voies à enlever
Uit te breken sporen

Bordure saillante à poser
te leggen verhoogde boordsteen

Bordure enterrée à poser (niv. 0.00)
Te leggen verzonen boordsteen (niv. 0.00)

Bordure chanfreinée à poser
Te leggen afgeschuinde boordsteen

Bordure existante
Bestaande boordsteen

Bordure enterrée existante
Bestaande verzonken boordsteen

Bordure à supprimer
Af te schaffen boordsteen

Bordure enterrée à supprimer
Af te schaffen verzonken boordsteen

Clôture / Heek

Haie / Haag

Bâti - Mur haut
Gebouw - Muur

Muret - Limite de propriété
Muurtje - Eigendomsgrens

Filet d'eau
Afvoergeul

Trémie - Colonne
Toegangshelling - Kolom

Marquage au sol à poser
te plaatsen wegmarkering

Marquage au sol existant
Bestaande wegmarkering

Marquage à supprimer
Af te schaffen wegmarkering

Passage piéton à poser
Te plaatsen oversteekplaats voor voetgangers

Passage piéton existant
Bestaande oversteekplaats voor voetgangers

Passage piéton à supprimer
Af te schaffen oversteekplaats voor voetgangers

TEL

GARAGE

Détail fosse de plantation - Détail plantput

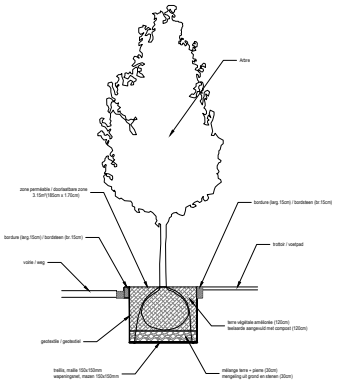
Arbre
zone perméable / doorlaatbare zone
3.15m²(185cm x 1.70cm)
bordure (larg.15cm) / bordsteen (br.15cm)
bordure (larg.15cm) / bordsteen (br.15cm)
trottoir / voetpad
voirie / weg
terre végétale améliorée (120cm)
teelaarde aangevuld met compost (120cm)
geotextile / geotextiel
treillis, maille 150x150mm
wapeningsnet, mazen 150x150mm
mélange terre + pierre (30cm)
mengeling uit grond en stenen (30cm)

BILAN - BALANS

	Situation existante / Bestaande toestand	Situation projetée / Ontworpen toestand	≠
Arbres / Bomen	09	19	+10
Empl. parking	13	1	-12

LEGENDE - VERKLARING

Pavé de béton type "Klinkers"
Betonstraatstenen type "Klinkers"

Dalle béton 30x30
Betonplatten 30x30

Asphalte
Asfalt

Site tramways engazonné
Trambedding met gras

Traversée piétonne / Voetgangersoverteekplaats in tramdedding

Damier / Dambordmarkering

Site tram en pavé béton 20x20 type "Klinkers"
eigen trambedding met betonstraatstenen 20x20
type "klinkers"

Gazon
Gazon

- Led au sol / Led op de grond
- Cône lumineux / Lichtkegel
- Bouche d'incendie Brandkraan
- Catadioptre / Reflector
- Poteau divers / Diverse paal
- Cabine téléphonique Telefooncabine
- Horodateur / Parkeermeter
- Boîte aux lettres / Brievenbus
- Seuil maison / Huisdrempel
- Soupirail facade Gevelkeldergat
- Garage
- Grille de ventilation Ventillatierooster
- Appui ischiatique Heupsteun
- Talus / Talud
- Sens de circulation bus Rijrichting bus
- Sens de circulation tram Rijrichting tram
- Sens de circulation routière Wegverkeersrichting
- Escalier / Trap
- Flèche photo / Pijl photo's
- Nord / Noord

Futur Toekomst	*Existant Bestaand*	*Supprimé Verwijderde*	
			Abri pour voyageurs Schuilhuisje voor reizigers
			Caisson de pub dissocié (Mupi) Gedissocieerd reclamepaneel (Mupi)
			Poteau d'arrêt STIB / MIVB haltepaal
			Poteau afficheur type Phoebus Weergavepaal type Phoebus
			Poteau afficheur type Hivec Weergavepaal type Hivec
			Automate de vente (AVM) Verkoopautomaat (AVM)
			Armoire elect. STIB/Schakelkast MIVB
			Zone d'attente pour malvoyants Wachtzone voor slechtzienden
			Ligne de sécurité contrastée Gecontrasteerd veiligheidslijn
			Guidage pour malvoyants Geleiding voor slechtzienden
			Dalle PMR (70x60) PBM tegel (70x60)
B 5 T 5			Ligne Tram ou Bus / Tram of Bus lijn
			Plaque "Chrono" / "Chrono" plaat
			Potelet anti-stationnement Antiparkeerpaaltje
RAL 7043			Poteau caténaire Bovenleidingpaal
RAL 7043			Poteau caténaire + éclairage Bovenleidingpaal + verlichting
RAL 7043			Poteau d'éclairage Verlichtingspaal
			Feu de circulation tricolore Driekleurig verkeerslicht
			Feu piétons Verkeerslicht voetgangers
			Panneau direction / Wegwijzer
			Détection tramways Tramopsporing
			Poteau de signalisation Signalisatiepaal
			Poubelle / Vuilbak
			Avaloir à poser Te plaatsen straatkolk
			Plots d'arrêt tram Haltespijkers tram MIVB
			Bus Stop
			Bollard /Bolder
			Panneau à leds clignotantes Paneel met knipperende leds

Futur Toekomst	*Existant Bestaand*	*Supprimé Verwijderde*	
			Miroir / Spiegel
			Garde-corps (h.90cm) Borstwering (h.90cm)
			Banc public Openbare bank
			Armoire technique hors-sol Technische kaas boven de grond
			Taques Deksel
			Sanisette / Openbaar toilet
			Bordurette / Borduurafscheiding
			Range vélo / Fietsenstalling
			Range vélos couvert Overdekte fietsenstalling
			Station Villo / Villo station
			Coussin berlinois Rijbaankussen in kasseien
			Grille de protection d'arbre Boomrooster
			Fosse à arbre Plantput
			Bac à plante Plantenbak
			Arbre / Boom
			Quercus robur Fastigiata Koster

SOCIETE DES TRANSPORTS
INTERCOMMUNAUX DE
BRUXELLES

Rue Royale, 76
1000 BRUXELLES

MAATSCHAPPIJ VOOR HET
INTERCOMMUNAAL VERVOER TE
BRUSSEL

Koningsstraat, 76
1000 BRUSSEL

TRANSPORT SYSTEMS
INFRASTRUCTURES
PROJECTS - DEVELOPMENT

Network Development

TEL: 02/515.24.50

Avenue de Hinnisdael - Avenue de Oppem

Renouvellement des voies de tram et des arrêts "Stockel", placement de 27 poteaux de lignes aériennes

Permis d'Urbanisme

Plan de situation future

Woluwe-St-Pierre

Hinnisdaellaan - Oppemlaan

Vernieuwing van de transporen en de tramhalten "Stokkel", plaatsing van 27 bovenleidingspalen

Stedebouwkundige Vergunning

Toekomstige situatieplan

St-Pieters-Woluwe

Modifications - Wijzigingen			
A		C	
B		D	

Dessiné / Getekend
Louagie D.

Etudié / Bestudeerd
Louagie D.

Validé / Geldig verklaard
Responsable du bureau d'études / Verantwoordelijke studiebureel
Culot L.

Validé / Geldig verklaard
Responsable du Département / Verantwoordelijke Departement
Yenny Ph.

Approuvé / Goedgekeurd
Senior Vice President Transport Systems
de Saint Moulin R.

Date - Datum
04/05/2020

Echelle - Schaal
1/200

M²

N° ND: PU 1764_060

K:\PROJETS\1764 Hinnisdael (av) - arrêt Stockel T39\PU\PLAN_PU_1764_06.dwg